SKLYPO NUŽYMĖJIMO PLANAS

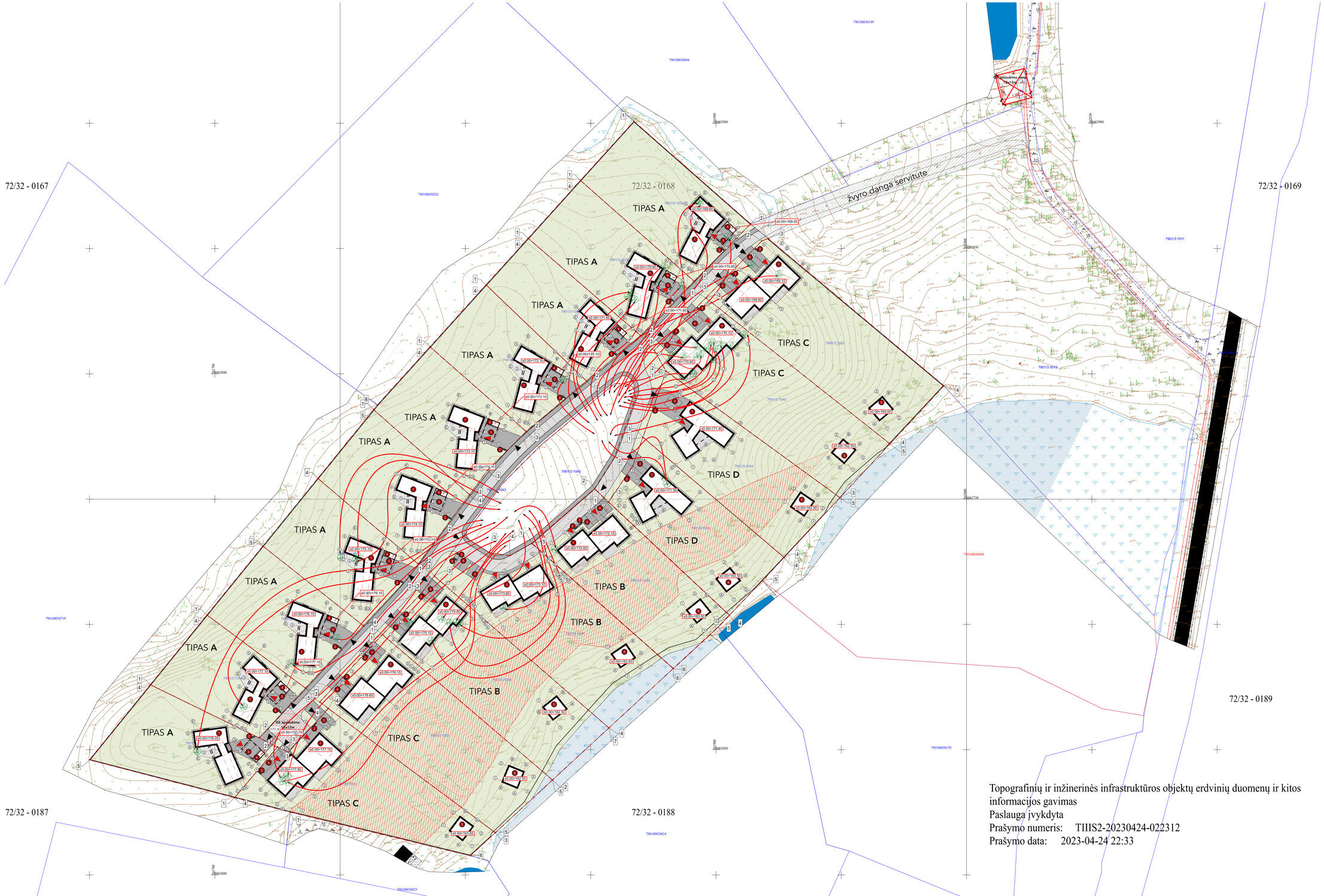

SKLYPO DANGŲ PLANAS

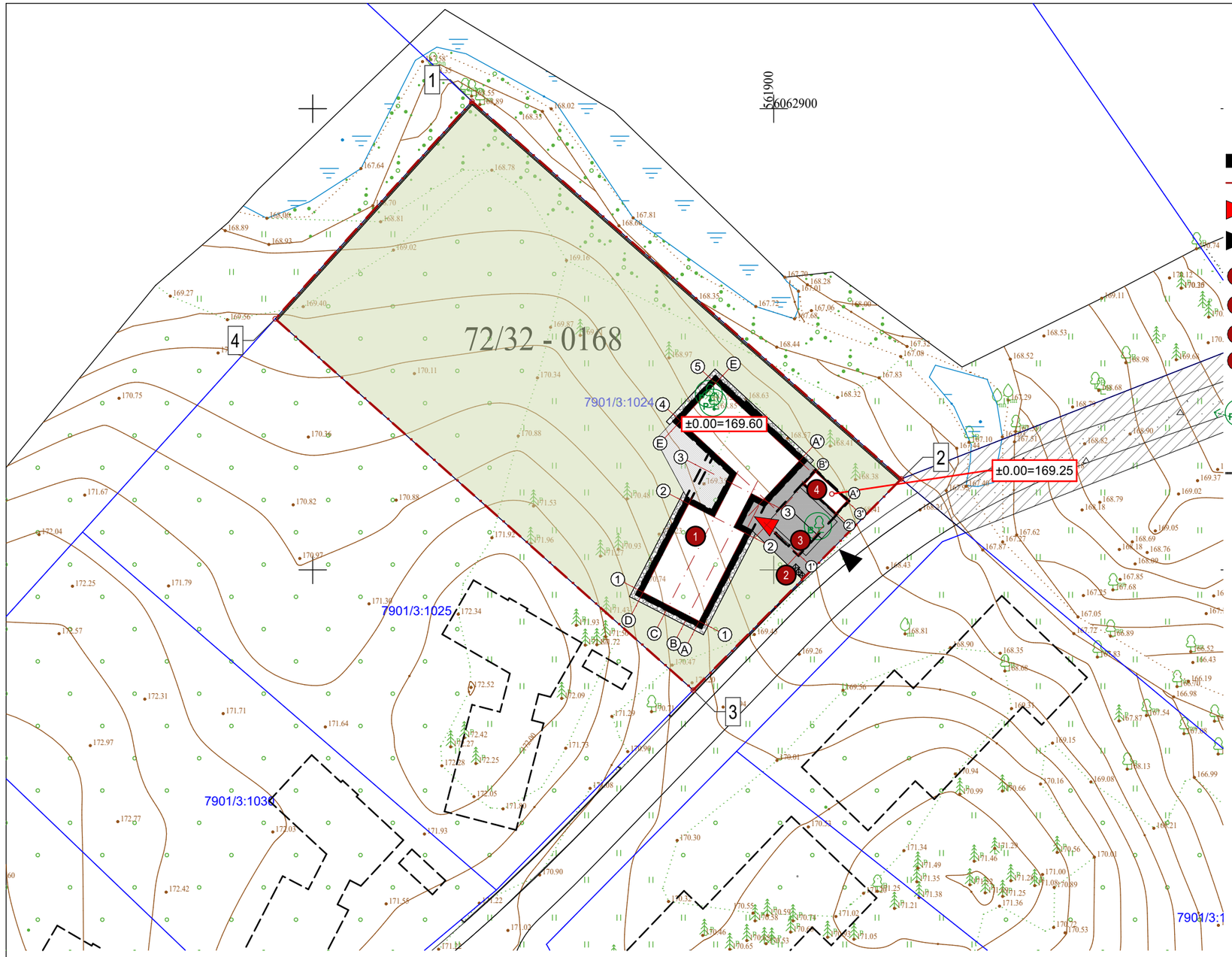

Sklypo ribų taškų koordinatės		
Nr.	x	y
1	6062900.80	561867.27
2	6062859.86	561913.83
3	6062836.97	561891.27
4	6062877.22	561845.94

Sklypo vietos schema

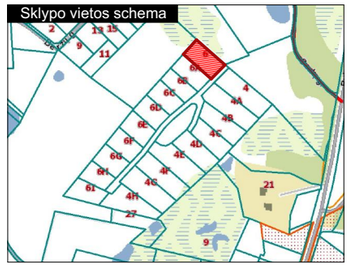

Sutartiniai žymėjimai

- sklypo riba
- įėjimo į pastatą vieta
- įvažiavimo į sklypą vieta
- (1) projektuojamas vieno buto gyvenamasis namas (6.1)
- (2) šiukšlių konteinerių vieta (240L mišrios butinės atliekos, 120L popierius/metalas/plastikas, 120L stiklas)
- (3) automobilių stovėjimo aikštelė
- (4) pagalbinis ūkio (7.17) sandėliukas
- persodinami esami medžiai (3vnt.) į kaimyninį sklypą kad.nr. 7901/0003:1043, su kaimyninio sklypo savininko sutikimu, žr. apželdinimo brėžinį
- tvora P= 93,80 m

Esminės statinio konstrukcijos		
Poz.	statinio elementas	konstrukcijos
1	pamatai	poliniai
2	cokolio danga	tinkuojama ir dažoma
3	sienos	mūras
4	fasadų apdaila	medis
5	pertvaros	mūras, g/k
6	perdanga	medinė
7	stogas	šlaitinis
8	stogo danga	valcuota skarda

Dangų eksplikacija	
Takų trinkelės	69,50m²
Veja	1610,51m²
Terasa	37,23m²
Nuogrinda	26,84m²

Pagrindiniai sklypo ir statinių rodikliai	SP
1.Sklypo plotas	1958 m²
2.Užstatymo plotas	213,92 m²
3.Užstatymo tankumas	10,92 %
4.Užstatymo intensyvumas	0,08
5.Pastatų bendras plotas	156,75 m²
6.Proj. pastatų aukštis nuo vidut. žemės pav. gyvenamasis pastatas / pagalbinis ūkio	5,3 / 3,8 m
7.Proj. pastatų tūris	805 m³
8.Želdynų plotas	82 (1610,51 m²) %

Trinkelių dangos detalė

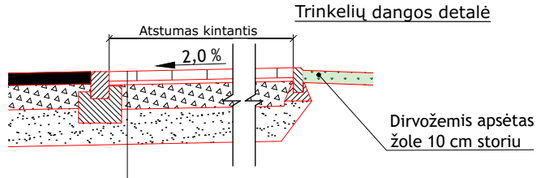

BETONINIŲ TRINKELIŲ DANGA	0.08
PAGRINDO SLUOKSNIS IŠ NESURIŠTŲJŲ MINERALINIŲ MEDŽIAGŲ MIŠINIO 0/5	0.03
SKALDOS PAGRINDO SLUOKSNIS (E_{v2}≥100 MPa)	0.20
APSAUGINIS ŠALČIUI ATSPARUS SLUOKSNIS (E_{v2}≥80 MPa)	≥0.29

DĖMESIO:

1. Apie visus projekto netikslumus ir neatitikimus informuoti projektuotoją;
2. Visus projekto pakeitimus būtina raštiškai derinti su projektuotoju;
3. Už visus nesuderintus pakeitimus projektuotojas neatsako.

Topografinių ir inžinerinės infrastruktūros objektų erdvinių duomenų ir kitos informacijos gavimas
Paslauga įvykdyta
Prašymo numeris: TIIIS2-20230424-022312
Prašymo data: 2023-04-24 22:33

Projektuotojas: ARCH-1
UAB "ARCH-1" į.k. 302801964,
Švitrigailos g.11A-223, Vilnius
Mob.: +370 652 47 969;
www.arch-1.lt e-mail: info@arch-1.lt

Objekto pavadinimas: Gyvenamosios paskirties (vieno buto) pastato (6.1) su priklausiniais (7.17) pagalbinio ūkio pastatas, adresu Trakų r.sav., Trakų sen., Čiukiškių k., Sodų g.6
Skl.Kad.Nr.: 7901/0003:1024 Akmenos k.v., statybos projektas.

Atestatas	Pareigos	Pavardė	Parašas	Data
A1819	P.V.	A. Pikalovas		2024-03-13
	Architektas	A. Pikalovas		2024-03-13

Brėžinio pavadinimas	Mastelis	Laida
Sklypo Planas | Dangų	1:500, 1:10000	0
Objekto numeris	**Brėžinio nr.**	**Lapų**
2023/01/03-01-SP	4	7

Stadija: PP

Užsakovas: UAB "VERTA VILOS"

SANITARINĖ APSAUGOS ZONA

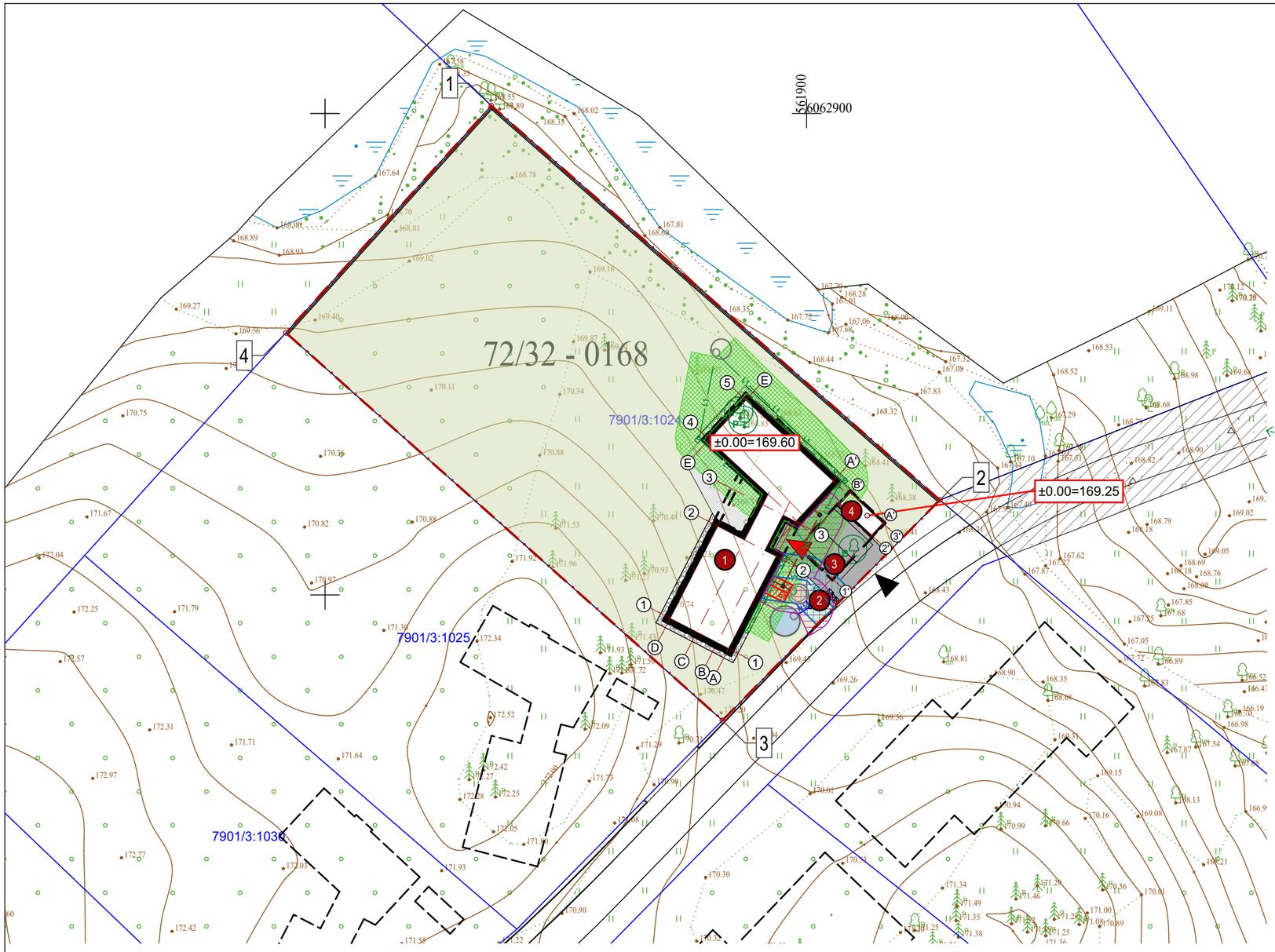

Sklypo ribų taškų koordinatės		
Nr.	x	y
1	6062900.80	561867.27
2	6062859.86	561913.83
3	6062836.97	561891.27
4	6062877.22	561845.94

Sklypo vietos schema

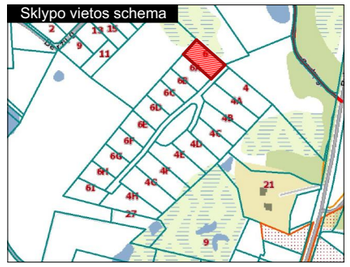

Sutartiniai žymėjimai

- sklypo riba
- įėjimo į pastatą vieta
- įvažiavimo į sklypą vieta
- (1) projektuojamas vieno buto gyvenamasis namas (6.1)
- (2) šiukšlių konteinerių vieta (240L mišrios butinės atliekos, 120L popierius/metalas/plastikas, 120L stiklas)
- (3) automobilių stovėjimo aikštelė
- (4) pagalbinis ūkio (7.17) sandėliukas
- persodinami esami medžiai (3vnt.) į kaimyninį sklypą kad.nr. 7901/0003:1043, su kaimyninio sklypo savininko sutikimu, žr. apželdinimo brėžinį
- tvora P= 93,80 m

Esminės statinio konstrukcijos		
Poz.	statinio elementas	konstrukcijos
1	pamatai	poliniai
2	cokolio danga	tinkuojama ir dažoma
3	sienos	mūras
4	fasadų apdaila	medis
5	pertvaros	mūras, g/k
6	perdanga	medinė
7	stogas	šlaitinis
8	stogo danga	valcuota skarda

Dangų eksplikacija	
Takų trinkelės	69,50m²
Veja	1610,51m²
Terasa	37,23m²
Nuogrinda	26,84m²

Pagrindiniai sklypo ir statinių rodikliai	SP
1.Sklypo plotas	1958 m²
2.Užstatymo plotas	213,92 m²
3.Užstatymo tankumas	10,92 %
4.Užstatymo intensyvumas	0,08
5.Pastatų bendras plotas	156,75 m²
6.Proj. pastatų aukštis nuo vidut. žemės pav. gyvenamasis pastatas / pagalbinis ūkio	5,3 / 3,8 m
7.Proj. pastatų tūris	805 m³
8.Želdynų plotas	82 (1610,51 m²) %

- F1 — projektuojami nevalytų buitinių nuotekų savitakinė linija
- FS1 — projektuojami nevalytų buitinių nuotekų slėginė linija
- F15 — projektuojama valytų nuotekų linija
- V1 — kitu projektu suprojektuota vandentiekio linija
- V1 — projektuojama vandentiekio linija
- L1 — projektuojama lietaus nuotekų linija
- E1 — projektuojamas elektros kabelis orapūtei

- vandentiekio tinklo apsaugos zona po 2,5m į abi puses nuo vamzdyno ašies
- butinių nuotekų linijos apsaugos zona po 2,5m į abi puses nuo vamzdyno ašies
- lietaus nuotekų linijos apsaugos zona po 2,5m į abi puses nuo vamzdyno ašies
- projektuojamo elektros kabelio apsaugos zona po 1,0m į abi puses

DĖMESIO:

1. Apie visus projekto netikslumus ir neatitikimus informuoti projektuotoją;
2. Visus projekto pakeitimus būtina raštiškai derinti su projektuotoju;
3. Už visus nesuderintus pakeitimus projektuotojas neatsako.

Topografinių ir inžinerinės infrastruktūros objektų erdvinių duomenų ir kitos informacijos gavimas
Paslauga įvykdyta
Prašymo numeris: TIIIS2-20230424-022312
Prašymo data: 2023-04-24 22:33

Projektuotojas: ARCH-1
UAB "ARCH-1" į.k. 302801964, Švitrigailos g.11A-223, Vilnius
Mob.: +370 652 47 969; www.arch-1.lt e-mail: info@arch-1.lt

Objekto pavadinimas: Gyvenamosios paskirties (vieno buto) pastato (6.1) su priklausiniais (7.17) pagalbinio ūkio pastatas, adresu Trakų r.sav., Trakų sen., Čiukiškių k., Sodų g.6
Skl.Kad.Nr.: 7901/0003:1024 Akmenos k.v., statybos projektas.

Atestatas	Pareigos	Pavardė	Parašas	Data
A1819	P.V.	A. Pikalovas		2024-03-13
	Architektas	A. Pikalovas		2024-03-13

Brėžinio pavadinimas	Mastelis	Laida
Inžineriniai tinklai	1:500, 1:10000	0
Objekto numeris	**Brėžinio nr.**	**Lapų**
2023/01/03-01-SP	6	7

Stadija: PP

Užsakovas: UAB "VERTA VILOS"

SKLYPO DANGŲ PLANAS

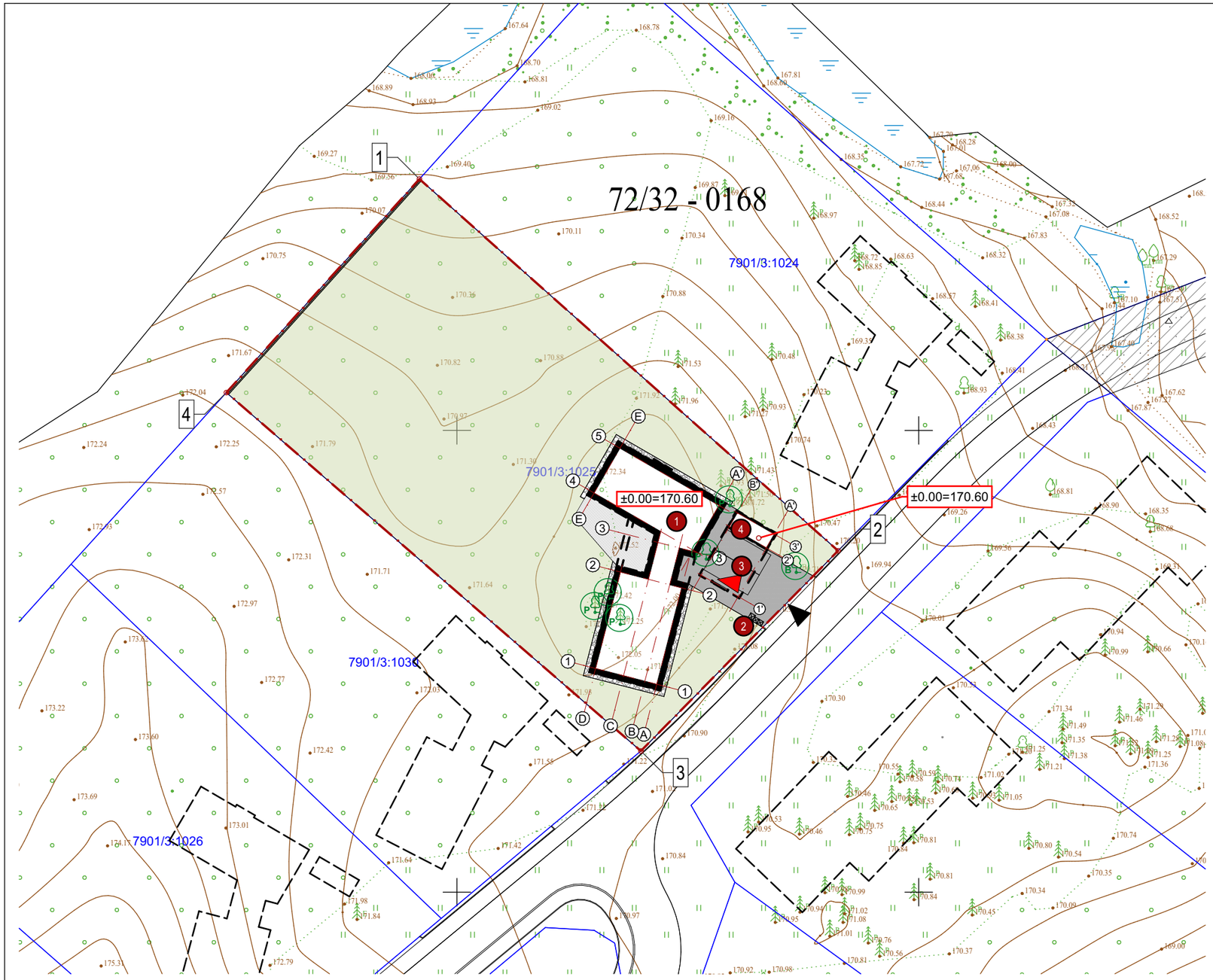

Sklypo ribų taškų koordinatės		
Nr.	x	y
1	6062877.22	561845.94
2	6062836.97	561891.27
3	6062815.29	561869.92
4	6062854.10	561825.04

Sklypo vietos schema

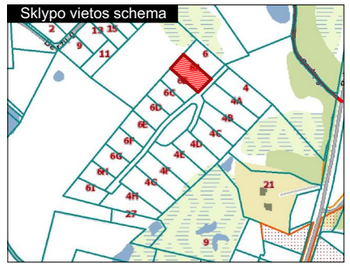

Sutartiniai žymėjimai

- sklypo riba
- įėjimo į pastatą vieta
- įvažiavimo į sklypą vieta
- (1) projektuojamas vieno buto gyvenamasis namas (6.1)
- (2) šiukšlių konteinerių vieta (240L mišrios butinės atliekos, 120L popierius/metalas/plastikas, 120L stiklas)
- (3) automobilių stovėjimo aikštelė
- (4) pagalbinis ūkio (7.17) sandėliukas
- persodinami esami medžiai (6vnt.) į kaimyninį sklypą kad.nr. 7901/0003:1043, su kaimyninio sklypo savininko sutikimu, žr. apželdinimo brėžinį
- tvora P= 31,20 m

Esminės statinio konstrukcijos		
Poz.	statinio elementas	konstrukcijos
1	pamatai	poliniai
2	cokolio danga	tinkuojama ir dažoma
3	sienos	mūras
4	fasadų apdaila	medis
5	pertvaros	mūras, g/k
6	perdanga	medinė
7	stogas	šlaitinis
8	stogo danga	valcuota skarda

Dangų eksplikacija	
Takų trinkelės	88,70m²
Veja	1478,31m²
Terasa	37,23m²
Nuogrinda	26,84m²

Pagrindiniai sklypo ir statinių rodikliai	SP
1.Sklypo plotas	1845 m²
2.Užstatymo plotas	213,92 m²
3.Užstatymo tankumas	11,59 %
4.Užstatymo intensyvumas	0,08
5.Pastatų bendras plotas	156,75 m²
6.Proj. pastatų aukštis nuo vidut. žemės pav. gyvenamasis pastatas / pagalbinis ūkio	5,30 / 3,8 m
7.Proj. pastatų tūris	805 m³
8.Želdynų plotas	80 (1478,31 m²) %

Trinkelių dangos detalė

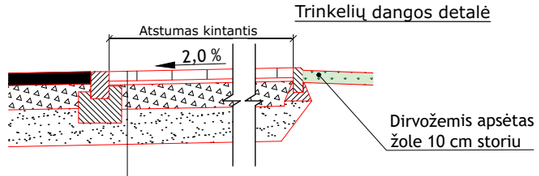

BETONINIŲ TRINKELIŲ DANGA	0.08
PAGRINDO SLUOKSNIS IŠ NESURIŠTŲJŲ MINERALINIŲ MEDŽIAGŲ MIŠINIO 0/5	0.03
SKALDOS PAGRINDO SLUOKSNIS (E_{v2}≥100 MPa)	0.20
APSAUGINIS ŠALČIUI ATSPARUS SLUOKSNIS (E_{v2}≥80 MPa)	≥0.29

Topografinių ir inžinerinės infrastruktūros objektų erdvinių duomenų ir kitos informacijos gavimas
Paslauga įvykdyta
Prašymo numeris: TIIIS2-20230424-022312
Prašymo data: 2023-04-24 22:33

DĖMESIO:

1. Apie visus projekto netikslumus ir neatitikimus informuoti projektuotoją;
2. Visus projekto pakeitimus būtina raštiškai derinti su projektuotoju;
3. Už visus nesuderintus pakeitimus projektuotojas neatsako.

	Projektuotojas: ARCH-1	UAB "ARCH-1" į.k. 302801964, Švitrigailos g.11A-223, Vilnius Mob.: +370 652 47 969; www.arch-1.lt e-mail: info@arch-1.lt			Objekto pavadinimas: Gyvenamosios paskirties (vieno buto) pastato (6.1) su priklausiniais (7.17) pagalbinio ūkio pastatas, adresu Trakų r.sav., Trakų sen., Čiukiškių k., Sodų g.6A Skl.Kad.Nr.: 7901/0003:1025 Akmenos k.v., statybos projektas.		
Atestatas	Pareigos	Pavardė	Parašas	Data	Brėžinio pavadinimas	Mastelis	Laida
A1819	P.V.	A. Pikalovas		2024-03-13	Sklypo Planas | Dangų	1:500, 1:10000	0
	Architektas	A. Pikalovas		2024-03-13			
					Objekto numeris	Brėžinio nr.	Lapų
Stadija	Užsakovas: UAB "VERTA VILOS"				2023/01/03-02-SP	4	7
PP							

SANITARINĖ APSAUGOS ZONA

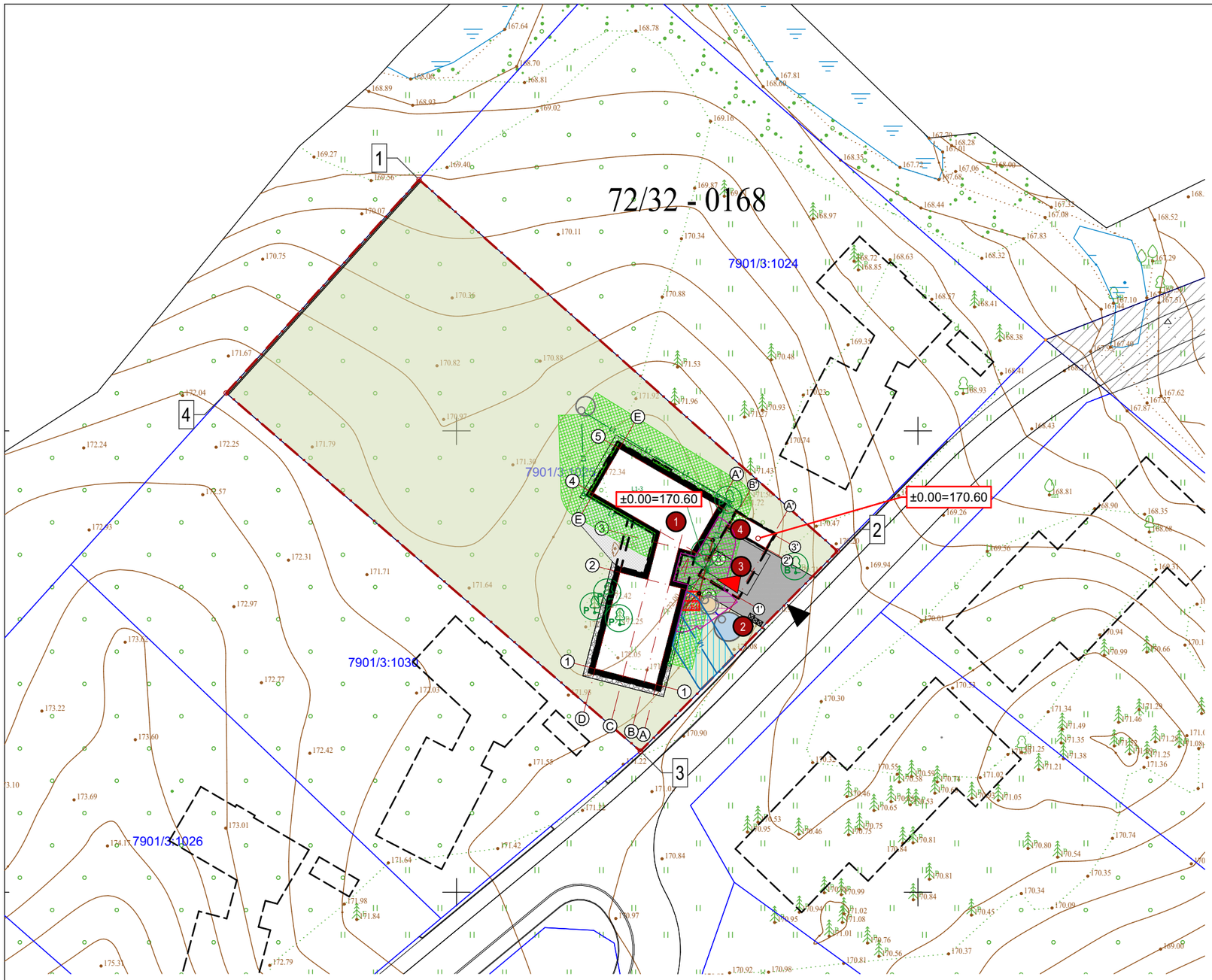

Sklypo ribų taškų koordinatės		
Nr.	x	y
1	6062877.22	561845.94
2	6062836.97	561891.27
3	6062815.29	561869.92
4	6062854.10	561825.04

Sklypo vietos schema

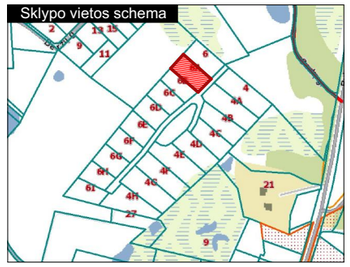

Sutartiniai žymėjimai

- sklypo riba
- įėjimo į pastatą vieta
- įvažiavimo į sklypą vieta
- (1) projektuojamas vieno buto gyvenamasis namas (6.1)
- (2) šiukšlių konteinerių vieta (240L mišrios butinės atliekos, 120L popierius/metalas/plastikas, 120L stiklas)
- (3) automobilių stovėjimo aikštelė
- (4) pagalbinis ūkio (7.17) sandėliukas
- persodinami esami medžiai (6vnt.) į kaimyninį sklypą kad.nr. 7901/0003:1043, su kaimyninio sklypo savininko sutikimu, žr. apželdinimo brėžinį
- tvora P= 31,20 m

Esminės statinio konstrukcijos		
Poz.	statinio elementas	konstrukcijos
1	pamatai	poliniai
2	cokolio danga	tinkuojama ir dažoma
3	sienos	mūras
4	fasadų apdaila	medis
5	pertvaros	mūras, g/k
6	perdanga	medinė
7	stogas	šlaitinis
8	stogo danga	valcuota skarda

Dangų eksplikacija	
Takų trinkelės	88,70m²
Veja	1478,31m²
Terasa	37,23m²
Nuogrinda	26,84m²

Pagrindiniai sklypo ir statinių rodikliai	SP
1.Sklypo plotas	1845 m²
2.Užstatymo plotas	213,92 m²
3.Užstatymo tankumas	11,59 %
4.Užstatymo intensyvumas	0,08
5.Pastatų bendras plotas	156,75 m²
6.Proj. pastatų aukštis nuo vidut. žemės pav. gyvenamasis pastatas / pagalbinis ūkio	5,30 / 3,8 m
7.Proj. pastatų tūris	805 m³
8.Želdynų plotas	80 (1478,31 m²) %

- F1 — projektuojami nevalytų buitinių nuotekų savitakinė linija
- FS1 — projektuojami nevalytų buitinių nuotekų slėginė linija
- F15 — projektuojama valytų nuotekų linija
- V1 — kitu projektu suprojektuota vandentiekio linija
- V1 — projektuojama vandentiekio linija
- L1 — projektuojama lietaus nuotekų linija
- E1 — projektuojamas elektros kabelis orapūtei
- vandentiekio tinklo apsaugos zona po 2,5m į abi puses nuo vamzdyno ašies
- butinių nuotekų linijos apsaugos zona po 2,5m į abi puses nuo vamzdyno ašies
- lietaus nuotekų linijos apsaugos zona po 2,5m į abi puses nuo vamzdyno ašies
- projektuojamo elektros kabelio apsaugos zona po 1,0m į abi puses

Topografinių ir inžinerinės infrastruktūros objektų erdvinių duomenų ir kitos informacijos gavimas
Paslauga įvykdyta
Prašymo numeris: TIIIS2-20230424-022312
Prašymo data: 2023-04-24 22:33

DĖMESIO:

1. Apie visus projekto netikslumus ir neatitikimus informuoti projektuotoją;
2. Visus projekto pakeitimus būtina raštiškai derinti su projektuotoju;
3. Už visus nesuderintus pakeitimus projektuotojas neatsako.

Projektuotojas: ARCH-1
UAB "ARCH-1" į.k. 302801964,
Švitrigailos g.11A-223, Vilnius
Mob.: +370 652 47 969;
www.arch-1.lt e-mail: info@arch-1.lt

Objekto pavadinimas: Gyvenamosios paskirties (vieno buto) pastato (6.1) su priklausiniais (7.17) pagalbinio ūkio pastatas, adresu Trakų r.sav., Trakų sen., Čiukiškių k., Sodų g.6A Skl.Kad.Nr.: 7901/0003:1025 Akmenos k.v., statybos projektas.

Atestatas	Pareigos	Pavardė	Parašas	Data
A1819	P.V.	A. Pikalovas		2024-03-13
	Architektas	A. Pikalovas		2024-03-13

Brėžinio pavadinimas	Mastelis	Laida
Inžineriniai tinklai	1:500, 1:10000	0

Objekto numeris	Brėžinio nr.	Lapų
2023/01/03-02-SP	6	7

Stadija	Užsakovas: UAB "VERTA VILOS"
PP	

SKLYPO DANGŲ PLANAS

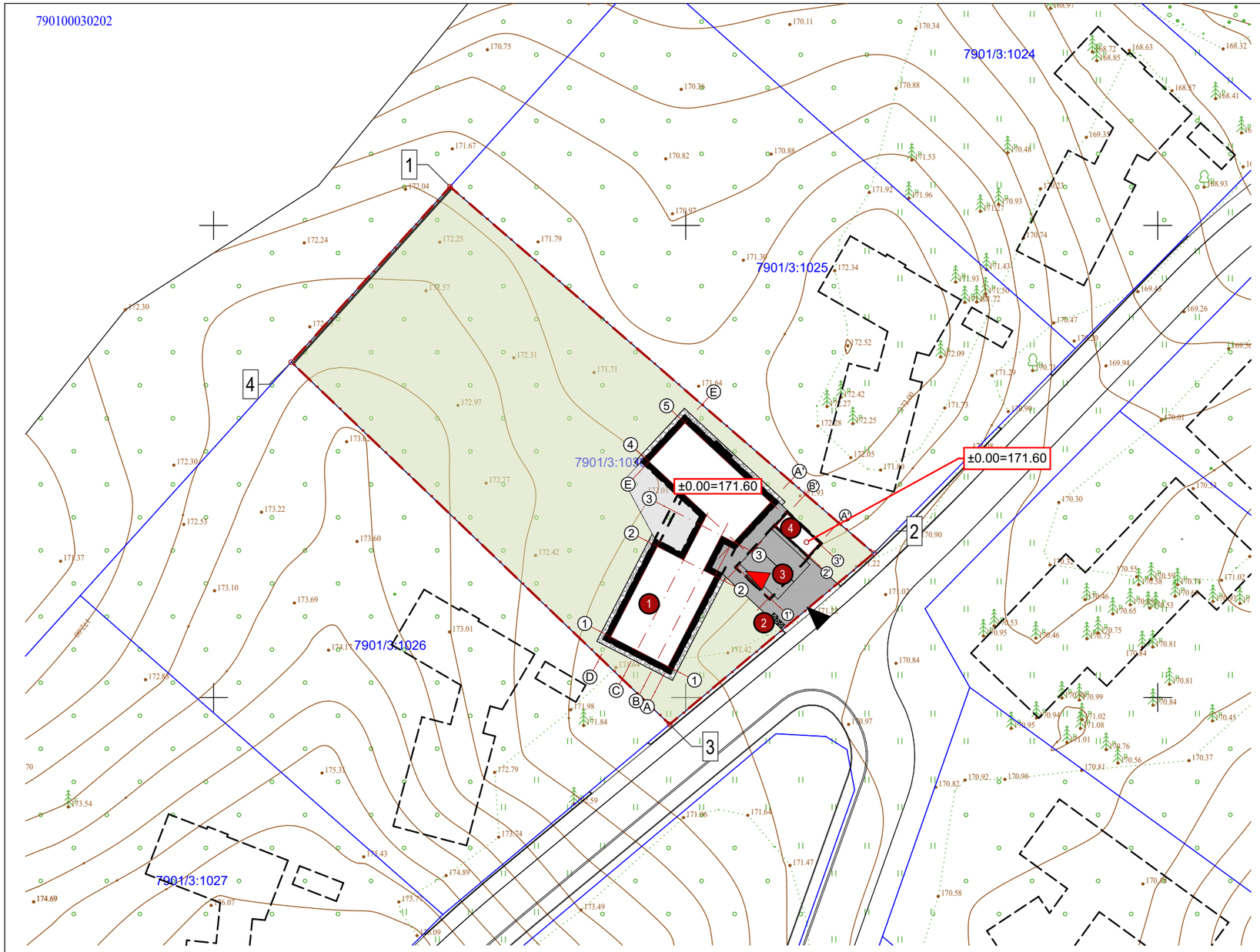

Sklypo ribų taškų koordinatės		
Nr.	x	y
1	6062854.10	561825.04
2	6062815.29	561869.92
3	6062797.16	561848.30
4	6062835.52	561808.23

Sklypo vietos schema

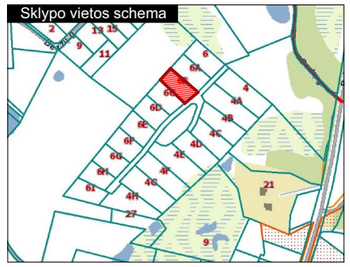

Sutartiniai žymėjimai

- sklypo riba
- įėjimo į pastatą vieta
- įvažiavimo į sklypą vieta
- (1) projektuojamas vieno buto gyvenamasis namas (6.1)
- (2) šiukšlių konteinerių vieta (240L mišrios butinės atliekos, 120L popierius/metalas/plastikas, 120L stiklas)
- (3) automobilių stovėjimo aikštelė
- (4) pagalbinis ūkio (7.17) sandėliukas
- tvora P= 25 m

Esminės statinio konstrukcijos		
Poz.	statinio elementas	konstrukcijos
1	pamatai	poliniai
2	cokolio danga	tinkuojama ir dažoma
3	sienos	mūras
4	fasadų apdaila	medis
5	pertvaros	mūras, g/k
6	perdanga	medinė
7	stogas	šlaitinis
8	stogo danga	valcuota skarda

Dangų eksplikacija

Takų trinkelės	80,31m²
Veja	1162,70m²
Terasa	37,23m²
Nuogrinda	26,84m²

Pagrindiniai sklypo ir statinių rodikliai	SP
1.Sklypo plotas	1521 m²
2.Užstatymo plotas	213,92 m²
3.Užstatymo tankumas	14,06 %
4.Užstatymo intensyvumas	0,10
5.Pastatų bendras plotas	156,75 m²
6.Proj. pastatų aukštis nuo vidut. žemės pav. gyvenamasis pastatas / pagalbinis ūkio	5,3 / 3,8 m
7.Proj. pastatų tūris	805 m³
8.Želdynų plotas	76 (1162,70 m²) %

Trinkelių dangos detalė

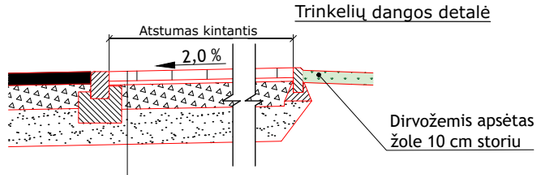

BETONINIŲ TRINKELIŲ DANGA	0.08
PAGRINDO SLUOKSNIS IŠ NESURIŠTŲJŲ MINERALINIŲ MEDŽIAGŲ MIŠINIO 0/5	0.03
SKALDOS PAGRINDO SLUOKSNIS (E_{v2}≥100 MPa)	0.20
APSAUGINIS ŠALČIUI ATSPARUS SLUOKSNIS (E_{v2}≥80 MPa)	≥0.29

Topografinių ir inžinerinės infrastruktūros objektų erdvinių duomenų ir kitos informacijos gavimas
Paslauga įvykdyta
Prašymo numeris: TIIIS2-20230424-022312
Prašymo data: 2023-04-24 22:33

DĖMESIO:

1. Apie visus projekto netikslumus ir neatitikimus informuoti projektuotoją;
2. Visus projekto pakeitimus būtina raštiškai derinti su projektuotoju;
3. Už visus nesuderintus pakeitimus projektuotojas neatsako.

	Projektuotojas: ARCH-1	UAB "ARCH-1" į.k. 302801964, Švitrigailos g.11A-223, Vilnius Mob.: +370 652 47 969; www.arch-1.lt e-mail: info@arch-1.lt			Objekto pavadinimas: Gyvenamosios paskirties (vieno buto) pastato (6.1) su priklausiniais (7.17) pagalbinio ūkio pastatas, adresu Trakų r.sav., Trakų sen., Čiukiškių k., Sodų g.6B Skl.Kad.Nr.: 7901/0003:1030 Akmenos k.v., statybos projektas.		
Atestatas	Pareigos	Pavardė	Parašas	Data	Brėžinio pavadinimas	Mastelis	Laida
A1819	P.V.	A. Pikalovas		2024-03-13	Sklypo Planas | Dangų	1:500, 1:10000	0
	Architektas	A. Pikalovas		2024-03-13			
					Objekto numeris	Brėžinio nr.	Lapų
Stadija	Užsakovas: UAB "VERTA VILOS"				2023/01/03-03-SP	4	7
PP							

SANITARINĖ APSAUGOS ZONA

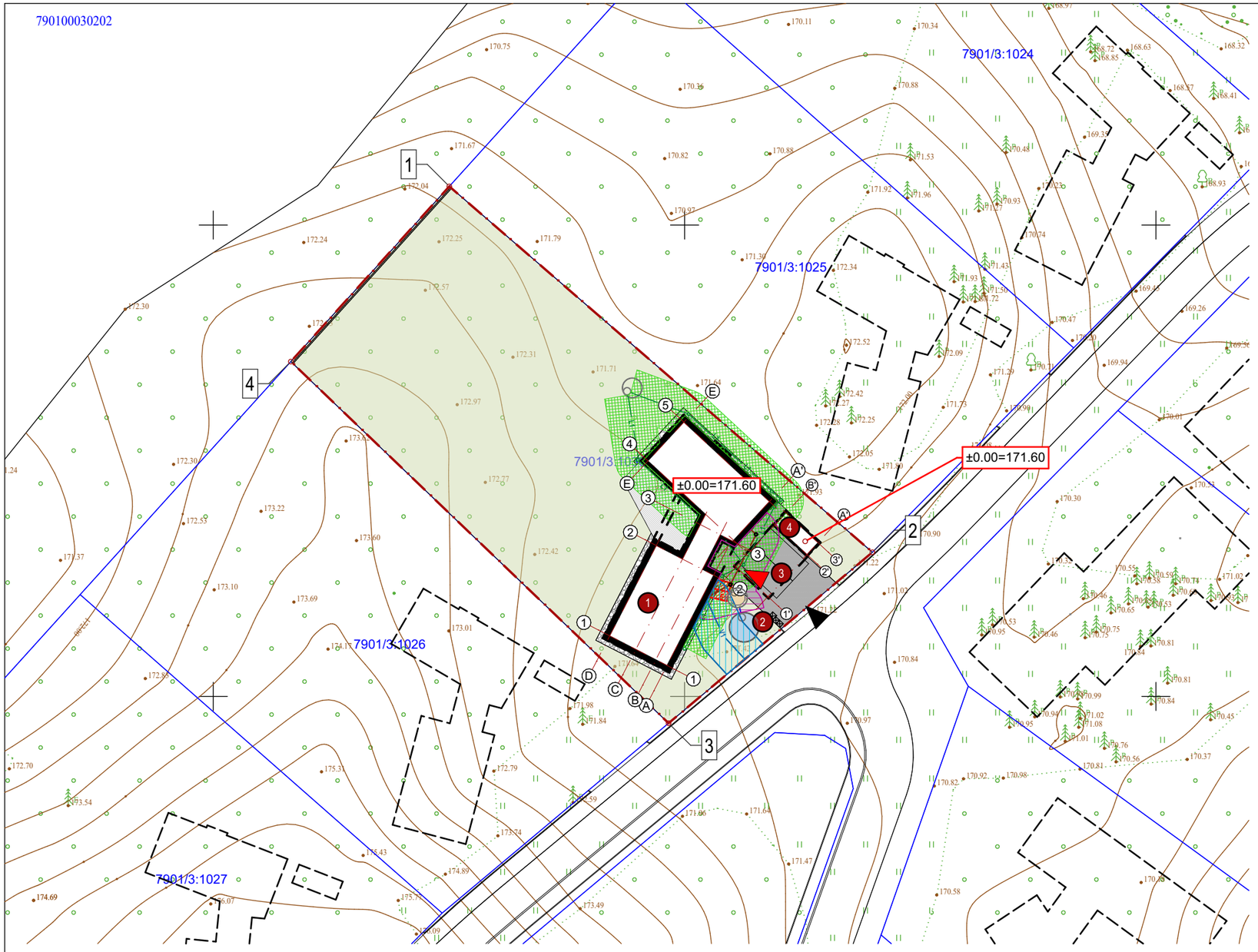

Sklypo ribų taškų koordinatės		
Nr.	x	y
1	6062854.10	561825.04
2	6062815.29	561869.92
3	6062797.16	561848.30
4	6062835.52	561808.23

Sklypo vietos schema

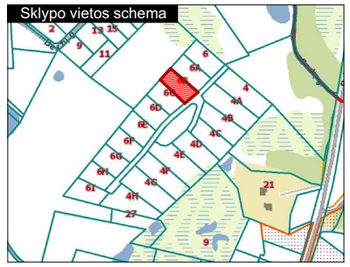

Sutartiniai žymėjimai

- sklypo riba
- įėjimo į pastatą vieta
- įvažiavimo į sklypą vieta
- (1) projektuojamas vieno buto gyvenamasis namas (6.1)
- (2) šiukšlių konteinerių vieta (240L mišrios butinės atliekos, 120L popierius/metalas/plastikas, 120L stiklas)
- (3) automobilių stovėjimo aikštelė
- (4) pagalbinis ūkio (7.17) sandėliukas
- tvora P= 25 m

Esminės statinio konstrukcijos		
Poz.	statinio elementas	konstrukcijos
1	pamatai	poliniai
2	cokolio danga	tinkuojama ir dažoma
3	sienos	mūras
4	fasadų apdaila	medis
5	pertvaros	mūras, g/k
6	perdanga	medinė
7	stogas	šlaitinis
8	stogo danga	valcuota skarda

Dangų eksplikacija	
Takų trinkelės	80,31m²
Veja	1162,70m²
Terasa	37,23m²
Nuogrinda	26,84m²

Pagrindiniai sklypo ir statinių rodikliai	SP
1.Sklypo plotas	1521 m²
2.Užstatymo plotas	213,92 m²
3.Užstatymo tankumas	14,06 %
4.Užstatymo intensyvumas	0,10
5.Pastatų bendras plotas	156,75 m²
6.Proj. pastatų aukštis nuo vidut. žemės pav. gyvenamasis pastatas / pagalbinis ūkio	5,3 / 3,8 m
7.Proj. pastatų tūris	805 m³
8.Želdynų plotas	76 (1162,70 m²) %

- F1 — projektuojami nevalytų buitinių nuotekų savitakinė linija
- FS1 — projektuojami nevalytų buitinių nuotekų slėginė linija
- F15 — projektuojama valytų nuotekų linija
- V1 — kitu projektu suprojektuota vandentiekio linija
- V1 — projektuojama vandentiekio linija
- L1 — projektuojama lietaus nuotekų linija
- E1 — projektuojamas elektros kabelis orapūtei
- vandentiekio tinklo apsaugos zona po 2,5m į abi puses nuo vamzdyno ašies
- butinių nuotekų linijos apsaugos zona po 2,5m į abi puses nuo vamzdyno ašies
- lietaus nuotekų linijos apsaugos zona po 2,5m į abi puses nuo vamzdyno ašies
- projektuojamo elektros kabelio apsaugos zona po 1,0m į abi puses

Topografinių ir inžinerinės infrastruktūros objektų erdvinių duomenų ir kitos informacijos gavimas
Paslauga įvykdyta
Prašymo numeris: TIIIS2-20230424-022312
Prašymo data: 2023-04-24 22:33

DĖMESIO:

1. Apie visus projekto netikslumus ir neatitikimus informuoti projektuotoją;
2. Visus projekto pakeitimus būtina raštiškai derinti su projektuotoju;
3. Už visus nesuderintus pakeitimus projektuotojas neatsako.

Projektuotojas: ARCH-1
UAB "ARCH-1" į.k. 302801964,
Švitrigailos g.11A-223, Vilnius
Mob.: +370 652 47 969;
www.arch-1.lt e-mail: info@arch-1.lt

Objekto pavadinimas: Gyvenamosios paskirties (vieno buto) pastato (6.1) su priklausiniais (7.17) pagalbinio ūkio pastatas, adresu Trakų r.sav., Trakų sen., Čiukiškių k., Sodų g.6B
Skl.Kad.Nr.: 7901/0003:1030 Akmenos k.v., statybos projektas.

Atestatas	Pareigos	Pavardė	Parašas	Data
A1819	P.V.	A. Pikalovas		2024-03-13
	Architektas	A. Pikalovas		2024-03-13

Brėžinio pavadinimas	Mastelis	Laida
Inžineriniai tinklai	1:500, 1:10000	0

Objekto numeris	Brėžinio nr.	Lapų
2023/01/03-03-SP	6	7

Stadija	Užsakovas: UAB "VERTA VILOS"
PP	

SKLYPO DANGŲ PLANAS

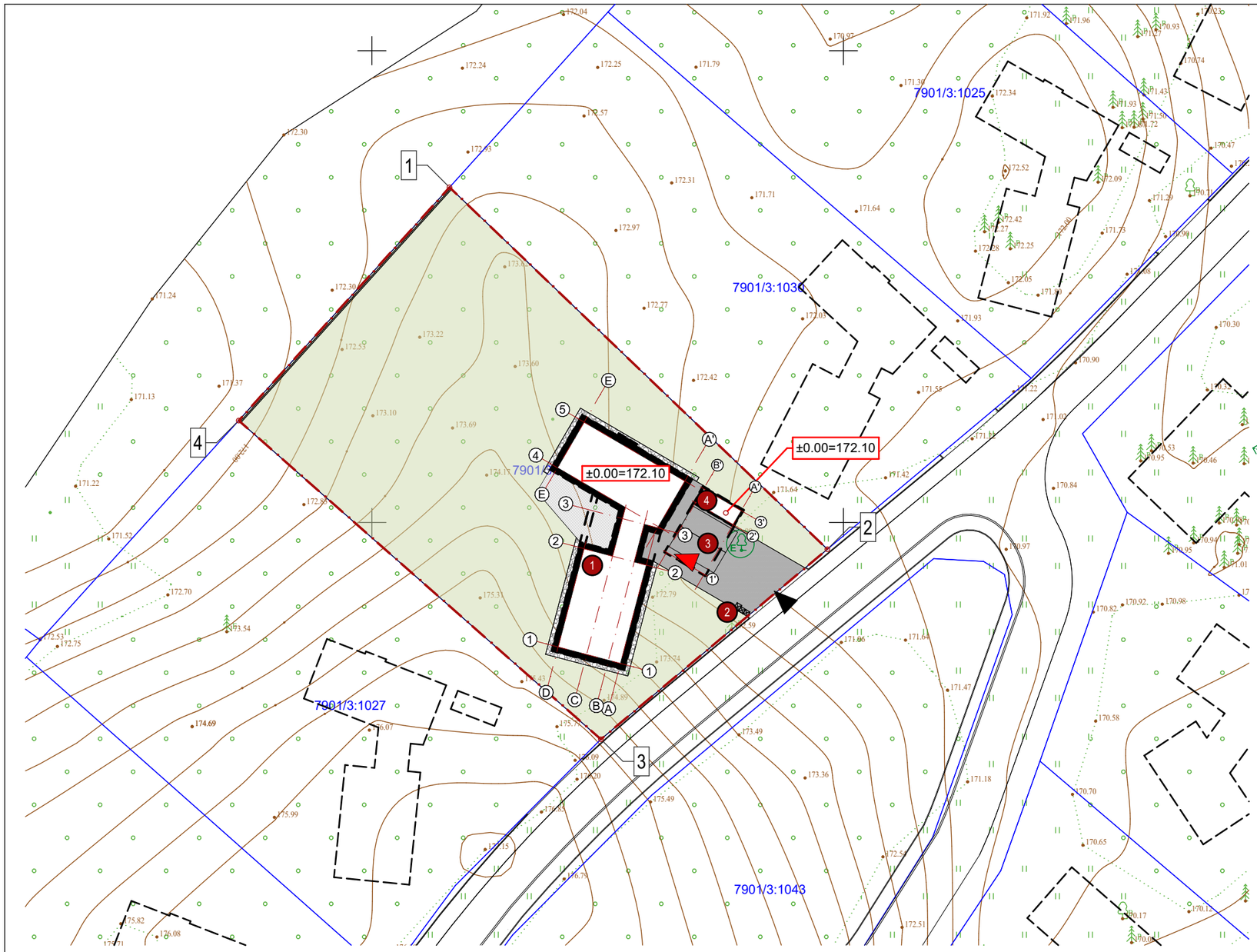

Sklypo ribų taškų koordinatės		
Nr.	x	y
1	6062835.52	561808.23
2	6062797.16	561848.30
3	6062777.02	561824.28
4	6062810.80	561785.88

Sklypo vietos schema

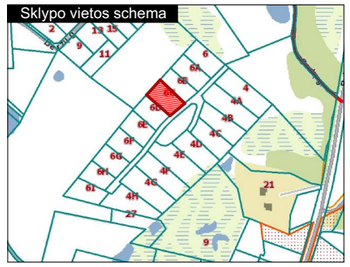

Sutartiniai žymėjimai

- sklypo riba
- įėjimo į pastatą vieta
- įvažiavimo į sklypą vieta
- (1) projektuojamas vieno buto gyvenamasis namas (6.1)
- (2) šiukšlių konteinerių vieta (240L mišrios butinės atliekos, 120L popierius/metalas/plastikas, 120L stiklas)
- (3) automobilių stovėjimo aikštelė
- (4) pagalbinis ūkio (7.17) sandėliukas
- persodinami esami medžiai (1vnt.) į kaimyninį sklypą kad.nr. 7901/0003:1043, su kaimyninio sklypo savininko sutikimu, žr. apželdinimo brėžinį
- tvora P= 33,40 m

Esminės statinio konstrukcijos		
Poz.	statinio elementas	konstrukcijos
1	pamatai	poliniai
2	cokolio danga	tinkuojama ir dažoma
3	sienos	mūras
4	fasadų apdaila	medis
5	pertvaros	mūras, g/k
6	perdanga	medinė
7	stogas	šlaitinis
8	stogo danga	valcuota skarda

Dangų eksplikacija	
Takų trinkelės	108,26m²
Veja	1329,75m²
Terasa	37,23m²
Nuogrinda	26,84m²

Pagrindiniai sklypo ir statinių rodikliai	SP
1.Sklypo plotas	1716 m²
2.Užstatymo plotas	213,92 m²
3.Užstatymo tankumas	12,46 %
4.Užstatymo intensyvumas	0,09
5.Pastatų bendras plotas	156,75 m²
6.Proj. pastatų aukštis nuo vidut. žemės pav. gyvenamasis pastatas / pagalbinis ūkio	5,3 / 3,8 m
7.Proj. pastatų tūris	805 m³
8.Želdynų plotas	77 (1329,75 m²) %

Trinkelių dangos detalė

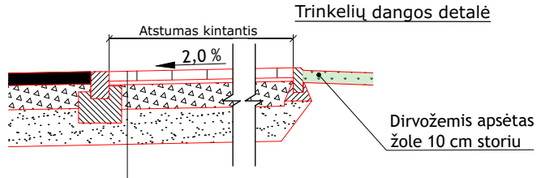

BETONINIŲ TRINKELIŲ DANGA	0.08
PAGRINDO SLUOKSNIS IŠ NESURIŠTŲJŲ MINERALINIŲ MEDŽIAGŲ MIŠINIO 0/5	0.03
SKALDOS PAGRINDO SLUOKSNIS (E_{v2}≥100 MPa)	0.20
APSAUGINIS ŠALČIUI ATSPARUS SLUOKSNIS (E_{v2}≥80 MPa)	≥0.29

Topografinių ir inžinerinės infrastruktūros objektų erdvinių duomenų ir kitos informacijos gavimas
Paslauga įvykdyta
Prašymo numeris: TIIIS2-20230424-022312
Prašymo data: 2023-04-24 22:33

DĖMESIO:

1. Apie visus projekto netikslumus ir neatitikimus informuoti projektuotoją;
2. Visus projekto pakeitimus būtina raštiškai derinti su projektuotoju;
3. Už visus nesuderintus pakeitimus projektuotojas neatsako.

	Projektuotojas: ARCH-1	UAB "ARCH-1" į.k. 302801964, Švitrigailos g.11A-223, Vilnius Mob.: +370 652 47 969; www.arch-1.lt e-mail: info@arch-1.lt			Objekto pavadinimas: Gyvenamosios paskirties (vieno buto) pastato (6.1) su priklausiniais (7.17) pagalbinio ūkio pastatas, adresu Trakų r.sav., Trakų sen., Čiukiškių k., Sodų g.6C Skl.Kad.Nr.: 7901/0003:1026 Akmenos k.v., statybos projektas.		
Atestatas	Pareigos	Pavardė	Parašas	Data	Brėžinio pavadinimas	Mastelis	Laida
A1819	P.V.	A. Pikalovas		2024-03-13	Sklypo Planas | Dangų	1:500, 1:10000	0
	Architektas	A. Pikalovas		2024-03-13			
					Objekto numeris	Brėžinio nr.	Lapų
Stadija	Užsakovas: UAB "VERTA VILOS"				2023/01/03-04-SP	4	7
PP							

SANITARINĖ APSAUGOS ZONA

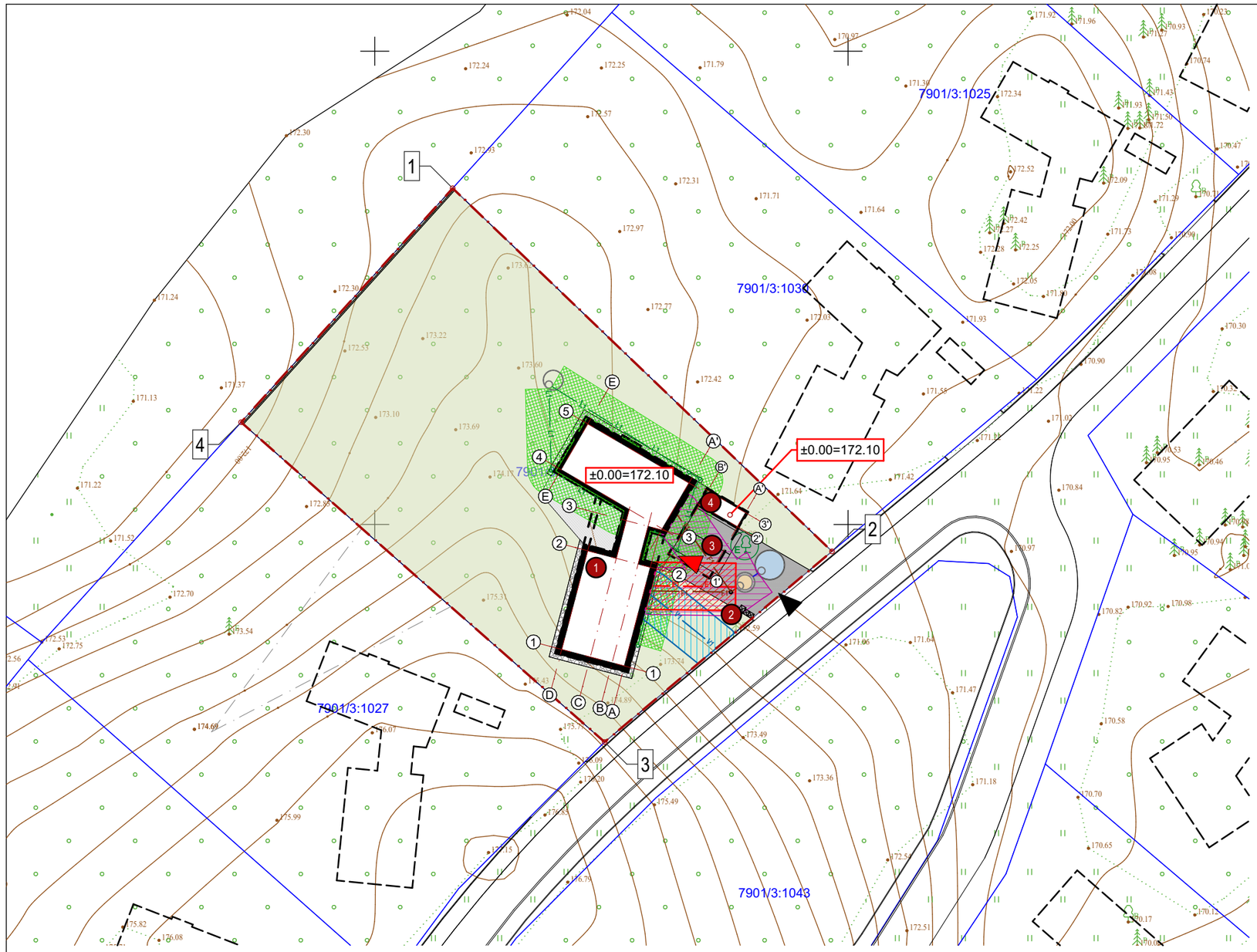

Sklypo ribų taškų koordinatės		
Nr.	x	y
1	6062835.52	561808.23
2	6062797.16	561848.30
3	6062777.02	561824.28
4	6062810.80	561785.88

Sklypo vietos schema

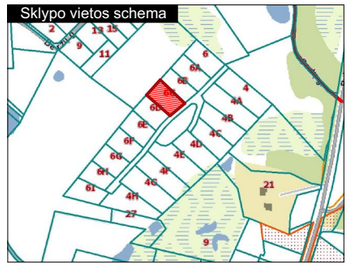

Sutartiniai žymėjimai

- sklypo riba
- įėjimo į pastatą vieta
- įvažiavimo į sklypą vieta
- (1) projektuojamas vieno buto gyvenamasis namas (6.1)
- (2) šiukšlių konteinerių vieta (240L mišrios butinės atliekos, 120L popierius/metalas/plastikas, 120L stiklas)
- (3) automobilių stovėjimo aikštelė
- (4) pagalbinis ūkio (7.17) sandėliukas
- persodinami esami medžiai (1vnt.) į kaimyninį sklypą kad.nr. 7901/0003:1043, su kaimyninio sklypo savininko sutikimu, žr. apželdinimo brėžinį
- tvora P= 33,40 m

Esminės statinio konstrukcijos		
Poz.	statinio elementas	konstrukcijos
1	pamatai	poliniai
2	cokolio danga	tinkuojama ir dažoma
3	sienos	mūras
4	fasadų apdaila	medis
5	pertvaros	mūras, g/k
6	perdanga	medinė
7	stogas	šlaitinis
8	stogo danga	valcuota skarda

Dangų eksplikacija	
Takų trinkelės	108,26m²
Veja	1329,75m²
Terasa	37,23m²
Nuogrinda	26,84m²

Pagrindiniai sklypo ir statinių rodikliai	SP
1.Sklypo plotas	1716 m²
2.Užstatymo plotas	213,92 m²
3.Užstatymo tankumas	12,46 %
4.Užstatymo intensyvumas	0,09
5.Pastatų bendras plotas	156,75 m²
6.Proj. pastatų aukštis nuo vidut. žemės pav. gyvenamasis pastatas / pagalbinis ūkio	5,3 / 3,8 m
7.Proj. pastatų tūris	805 m³
8.Želdynų plotas	77 (1329,75 m²) %

- F1 — projektuojami nevalytų buitinių nuotekų savitakinė linija
- FS1 — projektuojami nevalytų buitinių nuotekų slėginė linija
- F15 — projektuojama valytų nuotekų linija
- V1 — kitu projektu suprojektuota vandentiekio linija
- V1 — projektuojama vandentiekio linija
- L1 — projektuojama lietaus nuotekų linija
- E1 — projektuojamas elektros kabelis orapūtei
- vandentiekio tinklo apsaugos zona po 2,5m į abi puses nuo vamzdyno ašies
- butinių nuotekų linijos apsaugos zona po 2,5m į abi puses nuo vamzdyno ašies
- lietaus nuotekų linijos apsaugos zona po 2,5m į abi puses nuo vamzdyno ašies
- projektuojamo elektros kabelio apsaugos zona po 1,0m į abi puses

Topografinių ir inžinerinės infrastruktūros objektų erdvinių duomenų ir kitos informacijos gavimas
Paslauga įvykdyta
Prašymo numeris: TIIIS2-20230424-022312
Prašymo data: 2023-04-24 22:33

DĖMESIO:

1. Apie visus projekto netikslumus ir neatitikimus informuoti projektuotoją;
2. Visus projekto pakeitimus būtina raštiškai derinti su projektuotoju;
3. Už visus nesuderintus pakeitimus projektuotojas neatsako.

	Projektuotojas: ARCH-1	UAB "ARCH-1" į.k. 302801964, Švitrigailos g.11A-223, Vilnius Mob.: +370 652 47 969; www.arch-1.lt e-mail: info@arch-1.lt			Objekto pavadinimas: Gyvenamosios paskirties (vieno buto) pastato (6.1) su priklausiniais (7.17) pagalbinio ūkio pastatas, adresu Trakų r.sav., Trakų sen., Čiukiškių k., Sodų g.6C Skl.Kad.Nr.: 7901/0003:1026 Akmenos k.v., statybos projektas.		
Atestatas	Pareigos	Pavardė	Parašas	Data	Brėžinio pavadinimas	Mastelis	Laida
A1819	P.V.	A. Pikalovas		2024-03-13	Inžineriniai tinklai	1:500, 1:10000	0
	Architektas	A. Pikalovas		2024-03-13			
					Objekto numeris	Brėžinio nr.	Lapų
Stadija	Užsakovas: UAB "VERTA VILOS"				2023/01/03-04-SP	6	7
PP							

SKLYPO DANGŲ PLANAS

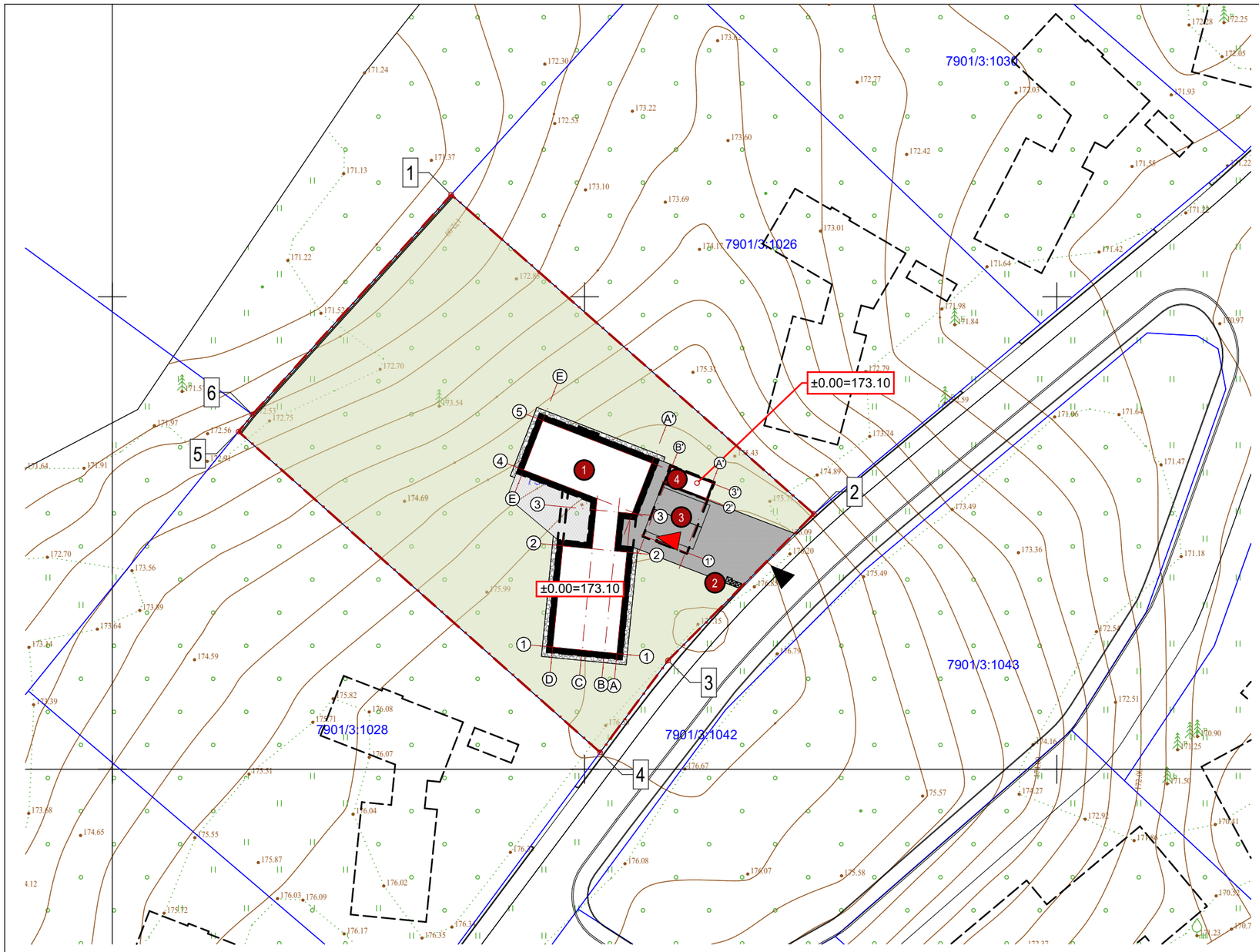

Sklypo ribų taškų koordinatės		
Nr.	x	y
1	6062810.80	561785.88
2	6062777.02	561824.28
3	6062761.52	561808.85
4	6062751.79	561801.65
5	6062785.73	561763.37
6	6062787.54	561764.84

Sklypo vietos schema

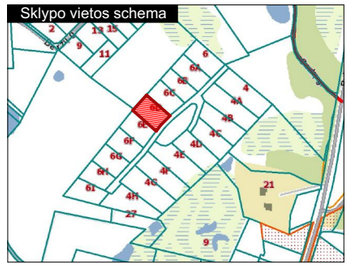

Sutartiniai žymėjimai

- sklypo riba
- įėjimo į pastatą vieta
- įvažiavimo į sklypą vieta
- (1) projektuojamas vieno buto gyvenamasis namas (6.1)
- (2) šiukšlių konteinerių vieta (240L mišrios butinės atliekos, 120L popierius/metalas/plastikas, 120L stiklas)
- (3) automobilių stovėjimo aikštelė
- (4) pagalbinis ūkio (7.17) sandėliukas
- tvora P= 33,70 m

Esminės statinio konstrukcijos		
Poz.	statinio elementas	konstrukcijos
1	pamatai	poliniai
2	cokolio danga	tinkuojama ir dažoma
3	sienos	mūras
4	fasadų apdaila	medis
5	pertvaros	mūras, g/k
6	perdanga	medinė
7	stogas	šlaitinis
8	stogo danga	valcuota skarda

Dangų eksplikacija

Takų trinkelės	114,49 m²
Veja	1318,52 m²
Terasa	37,23 m²
Nuogrinda	26,84 m²

Pagrindiniai sklypo ir statinių rodikliai SP

1.Sklypo plotas	1711 m²
2.Užstatymo plotas	213,92 m²
3.Užstatymo tankumas	12,50 %
4.Užstatymo intensyvumas	0,09
5.Pastatų bendras plotas	156,75 m²
6.Proj. pastatų aukštis nuo vidut. žemės pav. gyvenamasis pastatas / pagalbinis ūkio	5,3 / 3,8 m
7.Proj. pastatų tūris	805 m³
8.Želdynų plotas	77 (1318,52 m²) %

Trinkelių dangos detalė

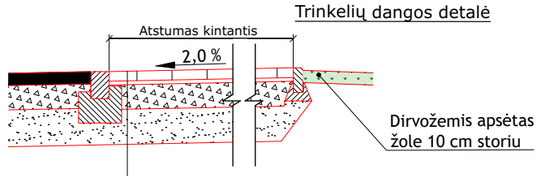

BETONINIŲ TRINKELIŲ DANGA	0.08
PAGRINDO SLUOKSNIS IŠ NESURIŠTŲJŲ MINERALINIŲ MEDŽIAGŲ MIŠINIO 0/5	0.03
SKALDOS PAGRINDO SLUOKSNIS (E_{v2}≥100 MPa)	0.20
APSAUGINIS ŠALČIUI ATSPARUS SLUOKSNIS (E_{v2}≥80 MPa)	≥0.29

Topografinių ir inžinerinės infrastruktūros objektų erdvinių duomenų ir kitos informacijos gavimas
Paslauga įvykdyta
Prašymo numeris: TIIIS2-20230424-022312
Prašymo data: 2023-04-24 22:33

DĖMESIO:

1. Apie visus projekto netikslumus ir neatitikimus informuoti projektuotoją;
2. Visus projekto pakeitimus būtina raštiškai derinti su projektuotoju;
3. Už visus nesuderintus pakeitimus projektuotojas neatsako.

	Projektuotojas: ARCH-1	UAB "ARCH-1" į.k. 302801964, Švitrigailos g.11A-223, Vilnius Mob.: +370 652 47 969; www.arch-1.lt e-mail: info@arch-1.lt			Objekto pavadinimas: Gyvenamosios paskirties (vieno buto) pastato (6.1) su priklausiniais (7.17) pagalbinio ūkio pastatas, adresu Trakų r.sav., Trakų sen., Čiukiškių k., Sodų g.6D Skl.Kad.Nr.: 7901/0003:1027 Akmenos k.v., statybos projektas.		
Atestatas	Pareigos	Pavardė	Parašas	Data	Brėžinio pavadinimas	Mastelis	Laida
A1819	P.V.	A. Pikalovas		2024-03-13	Sklypo Planas | Dangų	1:500, 1:10000	0
	Architektas	A. Pikalovas		2024-03-13			
					Objekto numeris	Brėžinio nr.	Lapų
Stadija	Užsakovas: UAB "VERTA VILOS"				2023/01/03-05-SP	4	7
PP							

SANITARINĖ APSAUGOS ZONA

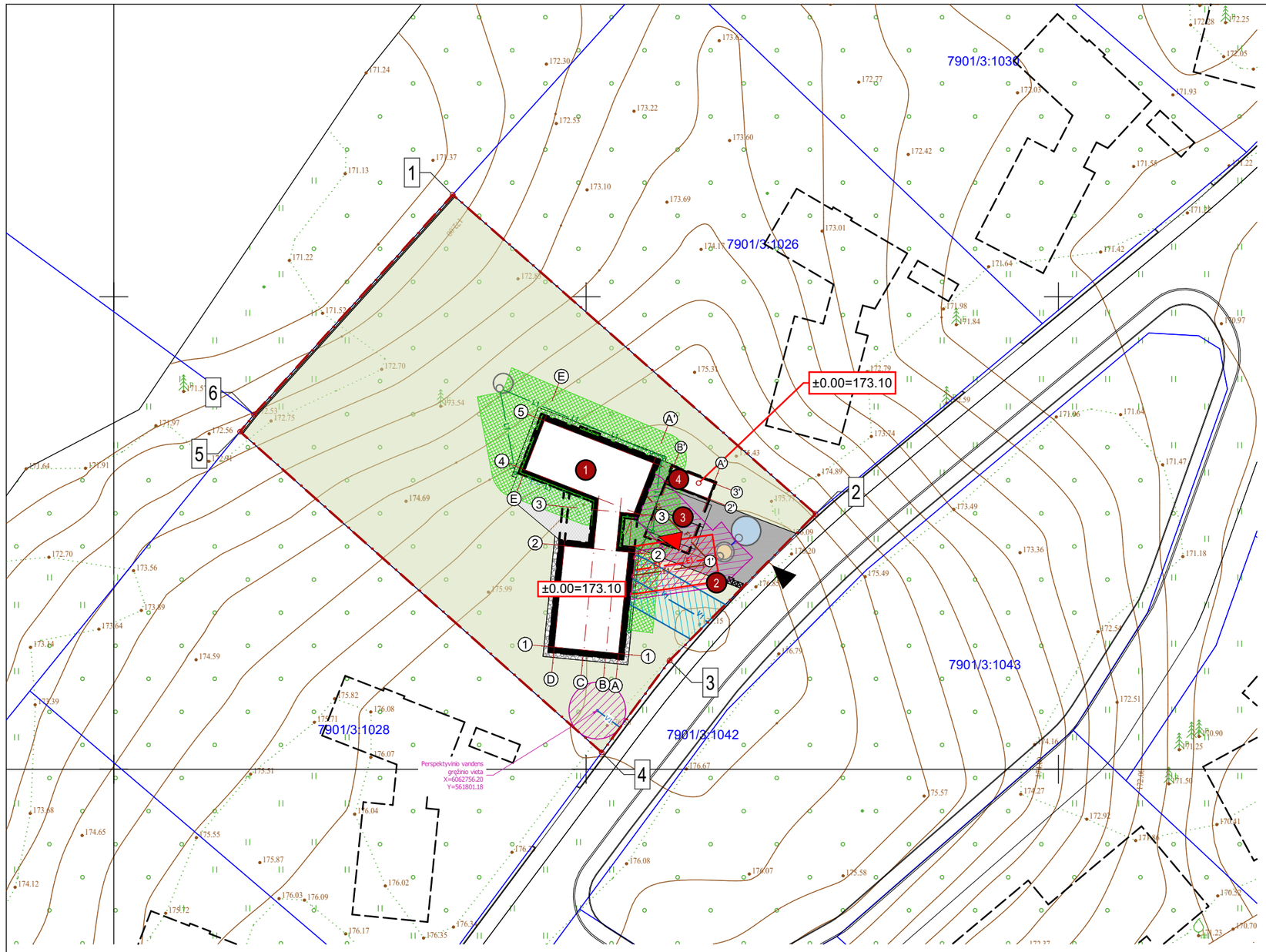

Sklypo ribų taškų koordinatės		
Nr.	x	y
1	6062810.80	561785.88
2	6062777.02	561824.28
3	6062761.52	561808.85
4	6062751.79	561801.65
5	6062785.73	561763.37
6	6062787.54	561764.84

Sklypo vietos schema

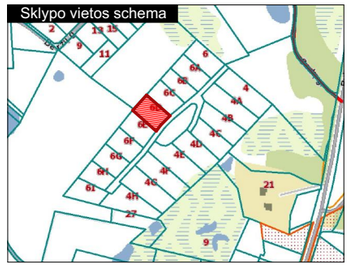

Sutartiniai žymėjimai

- sklypo riba
- įėjimo į pastatą vieta
- įvažiavimo į sklypą vieta
- (1) projektuojamas vieno buto gyvenamasis namas (6.1)
- (2) šiukšlių konteinerių vieta (240L mišrios butinės atliekos, 120L popierius/metalas/plastikas, 120L stiklas)
- (3) automobilių stovėjimo aikštelė
- (4) pagalbinis ūkio (7.17) sandėliukas
- tvora P= 33,70 m

Esminės statinio konstrukcijos		
Poz.	statinio elementas	konstrukcijos
1	pamatai	poliniai
2	cokolio danga	tinkuojama ir dažoma
3	sienos	mūras
4	fasadų apdaila	medis
5	pertvaros	mūras, g/k
6	perdanga	medinė
7	stogas	šlaitinis
8	stogo danga	valcuota skarda

Dangų eksplikacija	
Takų trinkelės	114,49m²
Veja	1318,52m²
Terasa	37,23m²
Nuogrinda	26,84m²

Pagrindiniai sklypo ir statinių rodikliai	SP
1.Sklypo plotas	1711 m²
2.Užstatymo plotas	213,92 m²
3.Užstatymo tankumas	12,50 %
4.Užstatymo intensyvumas	0,09
5.Pastatų bendras plotas	156,75 m²
6.Proj. pastatų aukštis nuo vidut. žemės pav. gyvenamasis pastatas / pagalbinis ūkio	5,3 / 3,8 m
7.Proj. pastatų tūris	805 m³
8.Želdynų plotas	77 (1318,52 m²) %

- F1 — projektuojami nevalytų buitinių nuotekų savitakinė linija
- FS1 — projektuojami nevalytų buitinių nuotekų slėginė linija
- F15 — projektuojama valytų nuotekų linija
- V1 — kitu projektu suprojektuota vandentiekio linija
- V1 — projektuojama vandentiekio linija
- L1 — projektuojama lietaus nuotekų linija
- E1 — projektuojamas elektros kabelis orapūtei
- Projektuojamo perspektyvinio vandens gręžinio apsaugos zona 3m nuo gręžinio.
- vandentiekio tinklo apsaugos zona po 2,5m į abi puses nuo vamzdyno ašies
- butinių nuotekų linijos apsaugos zona po 2,5m į abi puses nuo vamzdyno ašies
- lietaus nuotekų linijos apsaugos zona po 2,5m į abi puses nuo vamzdyno ašies
- projektuojamo elektros kabelio apsaugos zona po 1,0m į abi puses

Topografinių ir inžinerinės infrastruktūros objektų erdvinių duomenų ir kitos informacijos gavimas
Paslauga įvykdyta
Prašymo numeris: TIIIS2-20230424-022312
Prašymo data: 2023-04-24 22:33

DĖMESIO:

1. Apie visus projekto netikslumus ir neatitikimus informuoti projektuotoją;
2. Visus projekto pakeitimus būtina raštiškai derinti su projektuotoju;
3. Už visus nesuderintus pakeitimus projektuotojas neatsako.

Projektuotojas: ARCH-1
UAB "ARCH-1" į.k. 302801964,
Švitrigailos g.11A-223, Vilnius
Mob.: +370 652 47 969;
www.arch-1.lt e-mail: info@arch-1.lt

Objekto pavadinimas: Gyvenamosios paskirties (vieno buto) pastato (6.1) su priklausiniais (7.17) pagalbinio ūkio pastatas, adresu Trakų r.sav., Trakų sen., Čiukiškių k., Sodų g.6D
Skl.Kad.Nr.: 7901/0003:1027 Akmenos k.v., statybos projektas.

Atestatas	Pareigos	Pavardė	Parašas	Data
A1819	P.V.	A. Pikalovas		2024-03-13
	Architektas	A. Pikalovas		2024-03-13

Brėžinio pavadinimas	Mastelis	Laida
Inžineriniai tinklai	1:500, 1:10000	0
Objekto numeris	**Brėžinio nr.**	**Lapų**
2023/01/03-05-SP	6	7

Stadija: PP

Užsakovas: UAB "VERTA VILOS"

SKLYPO DANGŲ PLANAS

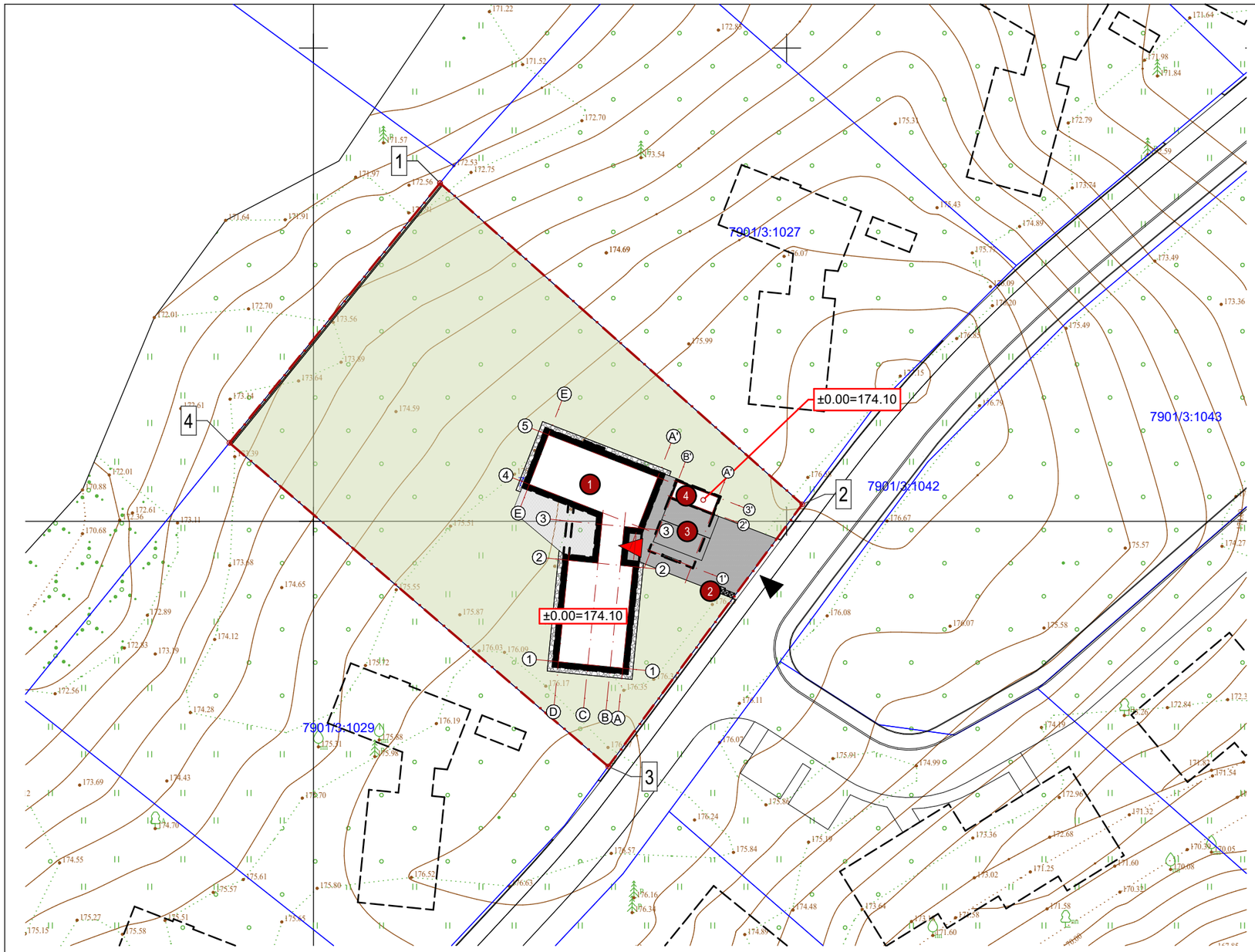

Sklypo ribų taškų koordinatės		
Nr.	x	y
1	6062785.73	561763.37
2	6062751.79	561801.65
3	6062724.10	561781.15
4	6062758.29	561741.12

Sklypo vietos schema

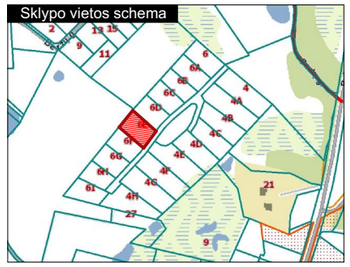

Sutartiniai žymėjimai

- sklypo riba
- įėjimo į pastatą vieta
- įvažiavimo į sklypą vieta
- (1) projektuojamas vieno buto gyvenamasis namas (6.1)
- (2) šiukšlių konteinerių vieta (240L mišrios butinės atliekos, 120L popierius/metalas/plastikas, 120L stiklas)
- (3) automobilių stovėjimo aikštelė
- (4) pagalbinis ūkio (7.17) sandėliukas
- tvora P= 35,40 m

Esminės statinio konstrukcijos		
Poz.	statinio elementas	konstrukcijos
1	pamatai	poliniai
2	cokolio danga	tinkuojama ir dažoma
3	sienos	mūras
4	fasadų apdaila	medis
5	pertvaros	mūras, g/k
6	perdanga	medinė
7	stogas	šlaitinis
8	stogo danga	valcuota skarda

Dangų eksplikacija	
Takų trinkelės	98,93m²
Veja	1430,08m²
Terasa	37,23m²
Nuogrinda	26,84m²

Pagrindiniai sklypo ir statinių rodikliai	SP
1.Sklypo plotas	1807 m²
2.Užstatymo plotas	213,92 m²
3.Užstatymo tankumas	11,83 %
4.Užstatymo intensyvumas	0,08
5.Pastatų bendras plotas	156,75 m²
6.Proj. pastatų aukštis nuo vidut. žemės pav. gyvenamasis pastatas / pagalbinis ūkio	5,35 / 3,8 m
7.Proj. pastatų tūris	805 m³
8.Želdynų plotas	79 (1430,08 m²) %

Trinkelių dangos detalė

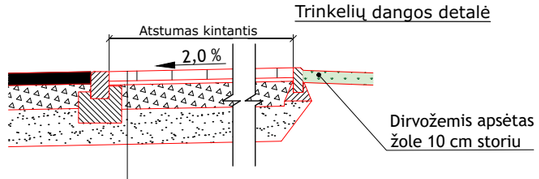

BETONINIŲ TRINKELIŲ DANGA	0.08
PAGRINDO SLUOKSNIS IŠ NESURIŠTŲJŲ MINERALINIŲ MEDŽIAGŲ MIŠINIO 0/5	0.03
SKALDOS PAGRINDO SLUOKSNIS (E_{v2}≥100 MPa)	0.20
APSAUGINIS ŠALČIUI ATSPARUS SLUOKSNIS (E_{v2}≥80 MPa)	≥0.29

Topografinių ir inžinerinės infrastruktūros objektų erdvinių duomenų ir kitos informacijos gavimas
Paslauga įvykdyta
Prašymo numeris: TIIIS2-20230424-022312
Prašymo data: 2023-04-24 22:33

DĖMESIO:

1. Apie visus projekto netikslumus ir neatitikimus informuoti projektuotoją;
2. Visus projekto pakeitimus būtina raštiškai derinti su projektuotoju;
3. Už visus nesuderintus pakeitimus projektuotojas neatsako.

	Projektuotojas: ARCH-1	UAB "ARCH-1" į.k. 302801964, Švitrigailos g.11A-223, Vilnius Mob.: +370 652 47 969; www.arch-1.lt e-mail: info@arch-1.lt			Objekto pavadinimas: Gyvenamosios paskirties (vieno buto) pastato (6.1) su priklausiniais (7.17) pagalbinio ūkio pastatas, adresu Trakų r.sav., Trakų sen., Čiukiškių k., Sodų g.6E Skl.Kad.Nr.: 7901/0003:1028 Akmenos k.v., statybos projektas.		
Atestatas	Pareigos	Pavardė	Parašas	Data	Brėžinio pavadinimas	Mastelis	Laida
A1819	P.V.	A. Pikalovas		2024-03-13	Sklypo Planas | Dangų	1:500, 1:10000	0
	Architektas	A. Pikalovas		2024-03-13			
					Objekto numeris	Brėžinio nr.	Lapų
Stadija	Užsakovas: UAB "VERTA VILOS"				2023/01/03-06-SP	4	7
PP							

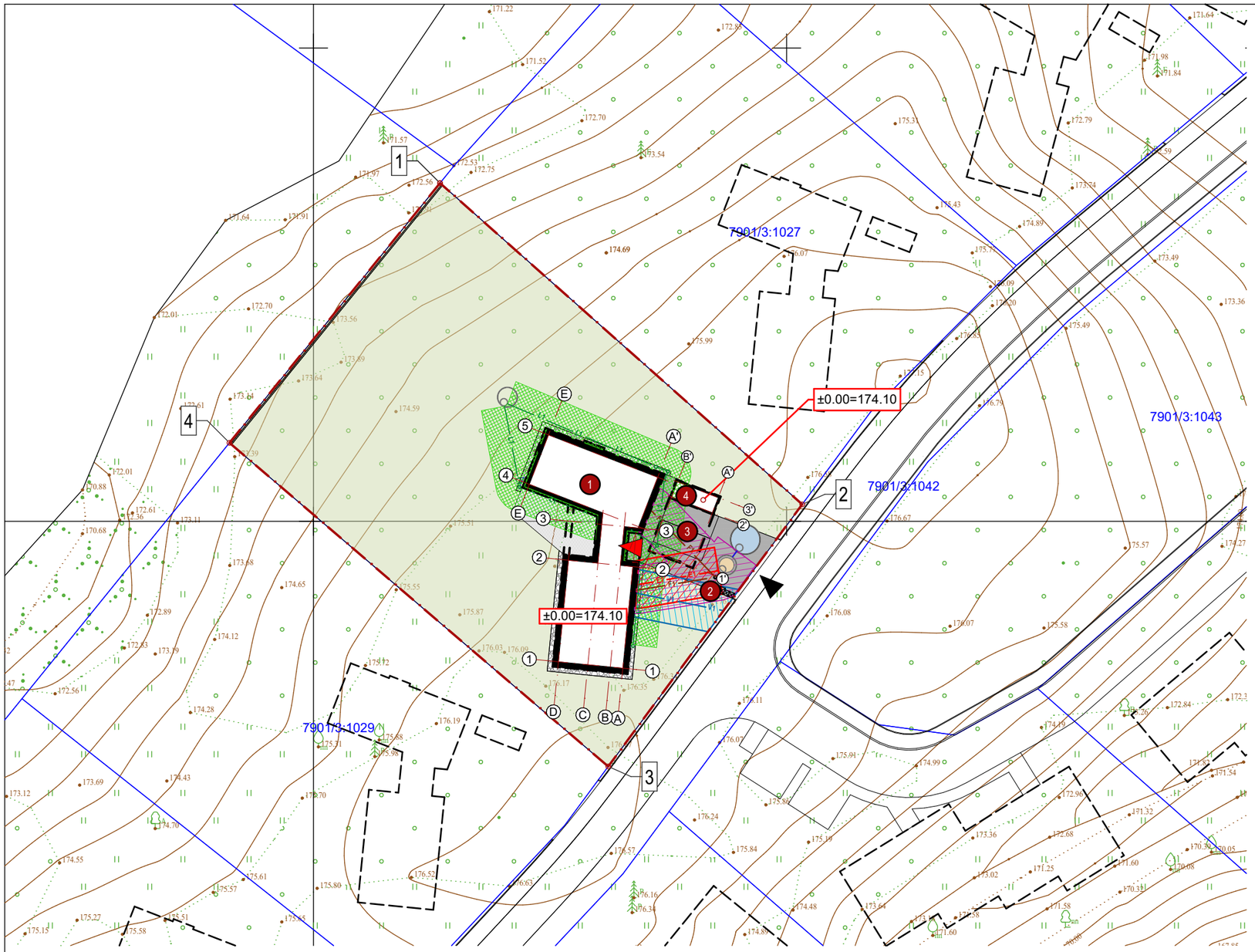

SANITARINĖ APSAUGOS ZONA

Sklypo ribų taškų koordinatės		
Nr.	x	y
1	6062785.73	561763.37
2	6062751.79	561801.65
3	6062724.10	561781.15
4	6062758.29	561741.12

Sklypo vietos schema

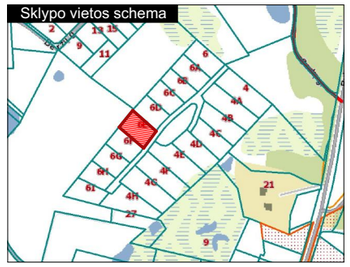

Sutartiniai žymėjimai

- sklypo riba
- įėjimo į pastatą vieta
- įvažiavimo į sklypą vieta
- (1) projektuojamas vieno buto gyvenamasis namas (6.1)
- (2) šiukšlių konteinerių vieta (240L mišrios butinės atliekos, 120L popierius/metalas/plastikas, 120L stiklas)
- (3) automobilių stovėjimo aikštelė
- (4) pagalbinis ūkio (7.17) sandėliukas
- tvora P= 35,40 m

Esminės statinio konstrukcijos		
Poz.	statinio elementas	konstrukcijos
1	pamatai	poliniai
2	cokolio danga	tinkuojama ir dažoma
3	sienos	mūras
4	fasadų apdaila	medis
5	pertvaros	mūras, g/k
6	perdanga	medinė
7	stogas	šlaitinis
8	stogo danga	valcuota skarda

Dangų eksplikacija	
Takų trinkelės	98,93m²
Veja	1430,08m²
Terasa	37,23m²
Nuogrinda	26,84m²

Pagrindiniai sklypo ir statinių rodikliai	SP
1.Sklypo plotas	1807 m²
2.Užstatymo plotas	213,92 m²
3.Užstatymo tankumas	11,83 %
4.Užstatymo intensyvumas	0,08
5.Pastatų bendras plotas	156,75 m²
6.Proj. pastatų aukštis nuo vidut. žemės pav. gyvenamasis pastatas / pagalbinis ūkio	5,35 / 3,8 m
7.Proj. pastatų tūris	805 m³
8.Želdynų plotas	79 (1430,08 m²) %

- F1 — projektuojami nevalytų buitinių nuotekų savitakinė linija
- FS1 — projektuojami nevalytų buitinių nuotekų slėginė linija
- F15 — projektuojama valytų nuotekų linija
- V1 — kitu projektu suprojektuota vandentiekio linija
- V1 — projektuojama vandentiekio linija
- L1 — projektuojama lietaus nuotekų linija
- E1 — projektuojamas elektros kabelis orapūtei
- vandentiekio tinklo apsaugos zona po 2,5m į abi puses nuo vamzdyno ašies
- butinių nuotekų linijos apsaugos zona po 2,5m į abi puses nuo vamzdyno ašies
- lietaus nuotekų linijos apsaugos zona po 2,5m į abi puses nuo vamzdyno ašies
- projektuojamo elektros kabelio apsaugos zona po 1,0m į abi puses

Topografinių ir inžinerinės infrastruktūros objektų erdvinių duomenų ir kitos informacijos gavimas
Paslauga įvykdyta
Prašymo numeris: TIIIS2-20230424-022312
Prašymo data: 2023-04-24 22:33

DĖMESIO:

1. Apie visus projekto netikslumus ir neatitikimus informuoti projektuotoją;
2. Visus projekto pakeitimus būtina raštiškai derinti su projektuotoju;
3. Už visus nesuderintus pakeitimus projektuotojas neatsako.

	Projektuotojas: ARCH-1	UAB "ARCH-1" į.k. 302801964, Švitrigailos g.11A-223, Vilnius Mob.: +370 652 47 969; www.arch-1.lt e-mail: info@arch-1.lt			Objekto pavadinimas: Gyvenamosios paskirties (vieno buto) pastato (6.1) su priklausiniais (7.17) pagalbinio ūkio pastatas, adresu Trakų r.sav., Trakų sen., Čiukiškių k., Sodų g.6E Skl.Kad.Nr.: 7901/0003:1028 Akmenos k.v., statybos projektas.		
Atestatas	Pareigos	Pavardė	Parašas	Data	Brėžinio pavadinimas	Mastelis	Laida
A1819	P.V.	A. Pikalovas		2024-03-13	Inžineriniai tinklai	1:500, 1:10000	0
	Architektas	A. Pikalovas		2024-03-13			
					Objekto numeris	Brėžinio nr.	Lapų
Stadija	Užsakovas: UAB "VERTA VILOS"				2023/01/03-06-SP	6	7
PP							

SKLYPO DANGŲ PLANAS

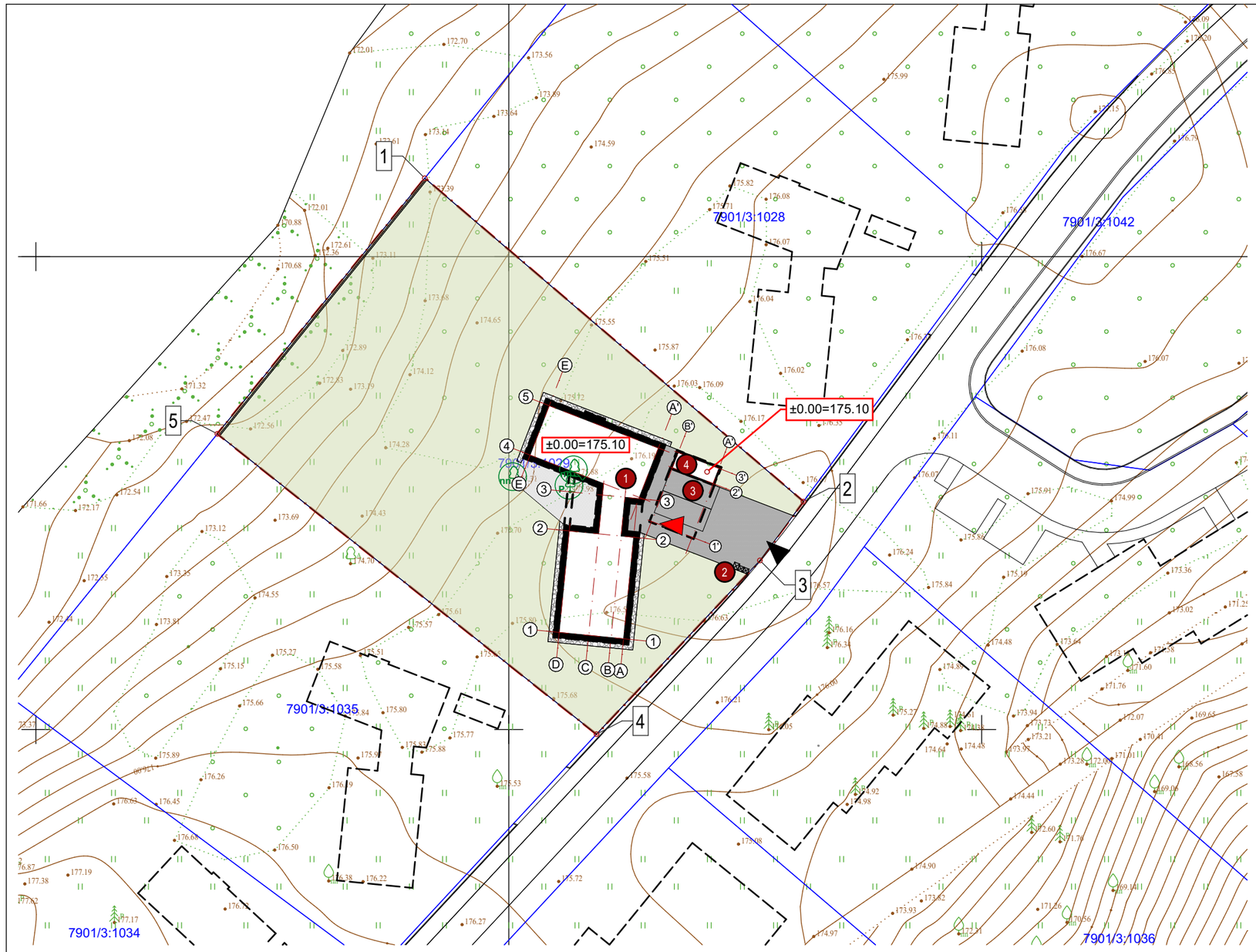

Sklypo ribų taškų koordinatės		
Nr.	x	y
1	6062758.29	561741.12
2	6062724.10	561781.15
3	6062717.88	561776.55
4	6062699.51	561759.27
5	6062731.26	561719.19

Sklypo vietos schema

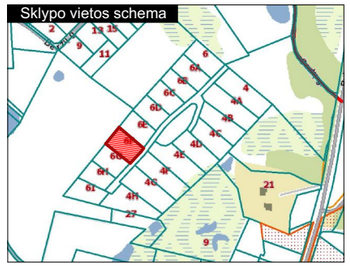

Sutartiniai žymėjimai

- sklypo riba
- įėjimo į pastatą vieta
- įvažiavimo į sklypą vieta
- (1) projektuojamas vieno buto gyvenamasis namas (6.1)
- (2) šiukšlių konteinerių vieta (240L mišrios butinės atliekos, 120L popierius/metalas/plastikas, 120L stiklas)
- (3) automobilių stovėjimo aikštelė
- (4) pagalbinis ūkio (7.17) sandėliukas
- persodinami esami medžiai (3vnt.) į kaimyninį sklypą kad.nr. 7901/0003:1043, su kaimyninio sklypo savininko sutikimu, žr. apželdinimo brėžinį
- tvora P= 34,80 m

Esminės statinio konstrukcijos		
Poz.	statinio elementas	konstrukcijos
1	pamatai	poliniai
2	cokolio danga	tinkuojama ir dažoma
3	sienos	mūras
4	fasadų apdaila	medis
5	pertvaros	mūras, g/k
6	perdanga	medinė
7	stogas	šlaitinis
8	stogo danga	valcuota skarda

Dangų eksplikacija

Takų trinkelės	111,96m²
Veja	1378,05m²
Terasa	37,23m²
Nuogrinda	26,84m²

Pagrindiniai sklypo ir statinių rodikliai	SP
1.Sklypo plotas	1768 m²
2.Užstatymo plotas	213,92 m²
3.Užstatymo tankumas	12,09 %
4.Užstatymo intensyvumas	0,08
5.Pastatų bendras plotas	156,75 m²
6.Proj. pastatų aukštis nuo vidut. žemės pav. gyvenamasis pastatas / pagalbinis ūkio	5,3 / 3,8 m
7.Proj. pastatų tūris	805 m³
8.Želdynų plotas	77 (1378,05 m²) %

Trinkelių dangos detalė

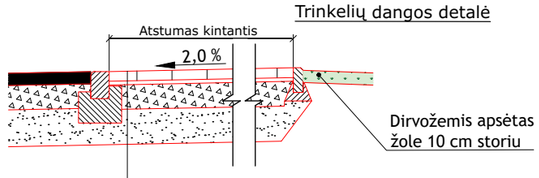

BETONINIŲ TRINKELIŲ DANGA	0.08
PAGRINDO SLUOKSNIS IŠ NESURIŠTŲJŲ MINERALINIŲ MEDŽIAGŲ MIŠINIO 0/5	0.03
SKALDOS PAGRINDO SLUOKSNIS (E_{v2}≥100 MPa)	0.20
APSAUGINIS ŠALČIUI ATSPARUS SLUOKSNIS (E_{v2}≥80 MPa)	≥0.29

Topografinių ir inžinerinės infrastruktūros objektų erdvinių duomenų ir kitos informacijos gavimas
Paslauga įvykdyta
Prašymo numeris: TIIIS2-20230424-022312
Prašymo data: 2023-04-24 22:33

DĖMESIO:

1. Apie visus projekto netikslumus ir neatitikimus informuoti projektuotoją;
2. Visus projekto pakeitimus būtina raštiškai derinti su projektuotoju;
3. Už visus nesuderintus pakeitimus projektuotojas neatsako.

	Projektuotojas: ARCH-1	UAB "ARCH-1" į.k. 302801964, Švitrigailos g.11A-223, Vilnius Mob.: +370 652 47 969; www.arch-1.lt e-mail: info@arch-1.lt			Objekto pavadinimas: Gyvenamosios paskirties (vieno buto) pastato (6.1) su priklausiniais (7.17) pagalbinio ūkio pastatas, adresu Trakų r.sav., Trakų sen., Čiukiškių k., Sodų g.6F Skl.Kad.Nr.: 7901/0003:1029 Akmenos k.v., statybos projektas.		
Atestatas	Pareigos	Pavardė	Parašas	Data	Brėžinio pavadinimas	Mastelis	Laida
A1819	P.V.	A. Pikalovas		2024-03-13	Sklypo Planas | Dangų	1:500, 1:10000	0
	Architektas	A. Pikalovas		2024-03-13			
					Objekto numeris	Brėžinio nr.	Lapų
Stadija	Užsakovas: UAB "VERTA VILOS"				2023/01/03-07-SP	4	7
PP							

SANITARINĖ APSAUGOS ZONA

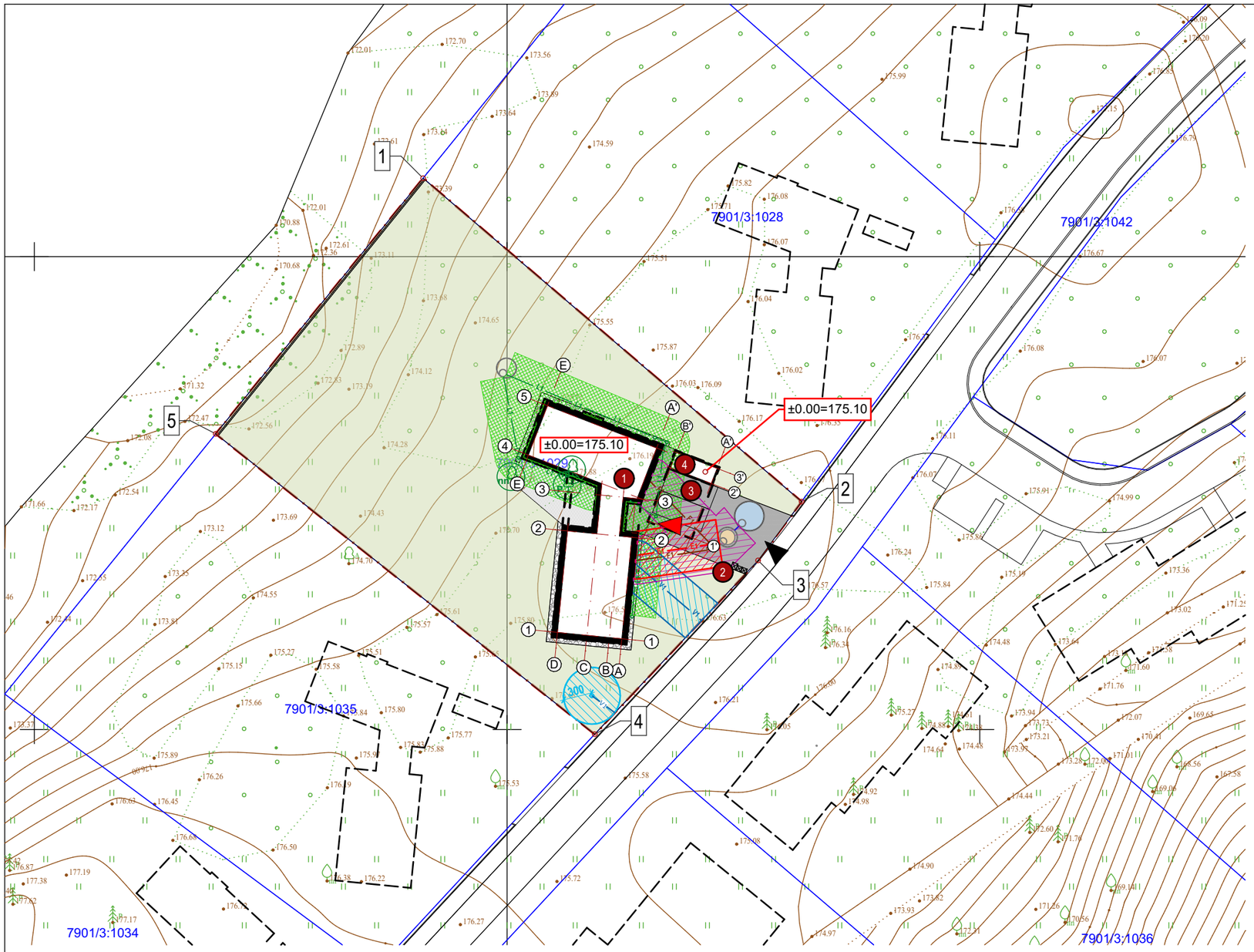

Sklypo ribų taškų koordinatės		
Nr.	x	y
1	6062758.29	561741.12
2	6062724.10	561781.15
3	6062717.88	561776.55
4	6062699.51	561759.27
5	6062731.26	561719.19

Sklypo vietos schema

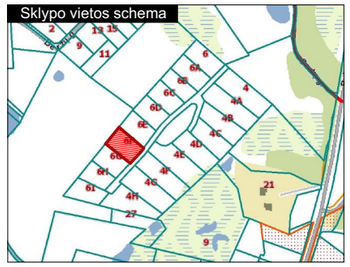

Sutartiniai žymėjimai

- sklypo riba
- įėjimo į pastatą vieta
- įvažiavimo į sklypą vieta
- (1) projektuojamas vieno buto gyvenamasis namas (6.1)
- (2) šiukšlių konteinerių vieta (240L mišrios butinės atliekos, 120L popierius/metalas/plastikas, 120L stiklas)
- (3) automobilių stovėjimo aikštelė
- (4) pagalbinis ūkio (7.17) sandėliukas
- persodinami esami medžiai (3vnt.) į kaimyninį sklypą kad.nr. 7901/0003:1043, su kaimyninio sklypo savininko sutikimu, žr. apželdinimo brėžinį
- tvora P= 34,80 m

Esminės statinio konstrukcijos		
Poz.	statinio elementas	konstrukcijos
1	pamatai	poliniai
2	cokolio danga	tinkuojama ir dažoma
3	sienos	mūras
4	fasadų apdaila	medis
5	pertvaros	mūras, g/k
6	perdanga	medinė
7	stogas	šlaitinis
8	stogo danga	valcuota skarda

Dangų eksplikacija

Takų trinkelės	111,96m²
Veja	1378,05m²
Terasa	37,23m²
Nuogrinda	26,84m²

Pagrindiniai sklypo ir statinių rodikliai SP

1. Sklypo plotas	1768	m²
2. Užstatymo plotas	213,92	m²
3. Užstatymo tankumas	12,09	%
4. Užstatymo intensyvumas	0,08	
5. Pastatų bendras plotas	156,75	m²
6. Proj. pastatų aukštis nuo vidut. žemės pav. gyvenamasis pastatas / pagalbinis ūkio	5,3 / 3,8	m
7. Proj. pastatų tūris	805	m³
8. Želdynų plotas	77 (1378,05 m²)	%

- F1 — projektuojami nevalytų buitinių nuotekų savitakinė linija
- FS1 — projektuojami nevalytų buitinių nuotekų slėginė linija
- F15 — projektuojama valytų nuotekų linija
- V1 — kitu projektu suprojektuota vandentiekio linija
- V1 — projektuojama vandentiekio linija
- L1 — projektuojama lietaus nuotekų linija
- E1 — projektuojamas elektros kabelis orapūtei
- Projektuojamo vandens gręžinio apsaugos zona 3m nuo gręžinio.
- vandentiekio tinklo apsaugos zona po 2,5m į abi puses nuo vamzdyno ašies
- butinių nuotekų linijos apsaugos zona po 2,5m į abi puses nuo vamzdyno ašies
- lietaus nuotekų linijos apsaugos zona po 2,5m į abi puses nuo vamzdyno ašies
- projektuojamo elektros kabelio apsaugos zona po 1,0m į abi puses

Topografinių ir inžinerinės infrastruktūros objektų erdvinių duomenų ir kitos informacijos gavimas
Paslauga įvykdyta
Prašymo numeris: TIIIS2-20230424-022312
Prašymo data: 2023-04-24 22:33

DĖMESIO:

1. Apie visus projekto netikslumus ir neatitikimus informuoti projektuotoją;
2. Visus projekto pakeitimus būtina raštiškai derinti su projektuotoju;
3. Už visus nesuderintus pakeitimus projektuotojas neatsako.

Projektuotojas: ARCH-1
UAB "ARCH-1" į.k. 302801964,
Švitrigailos g.11A-223, Vilnius
Mob.: +370 652 47 969;
www.arch-1.lt e-mail: info@arch-1.lt

Objekto pavadinimas: Gyvenamosios paskirties (vieno buto) pastato (6.1) su priklausiniais (7.17) pagalbinio ūkio pastatas, adresu Trakų r.sav., Trakų sen., Čiukiškių k., Sodų g.6F
Skl.Kad.Nr.: 7901/0003:1029 Akmenos k.v., statybos projektas.

Atestatas	Pareigos	Pavardė	Parašas	Data
A1819	P.V.	A. Pikalovas		2024-03-13
	Architektas	A. Pikalovas		2024-03-13

Brėžinio pavadinimas	Mastelis	Laida
Inžineriniai tinklai	1:500, 1:10000	0

Objekto numeris	Brėžinio nr.	Lapų
2023/01/03-07-SP	6	7

Stadija: PP
Užsakovas: UAB "VERTA VILOS"

SKLYPO DANGŲ PLANAS

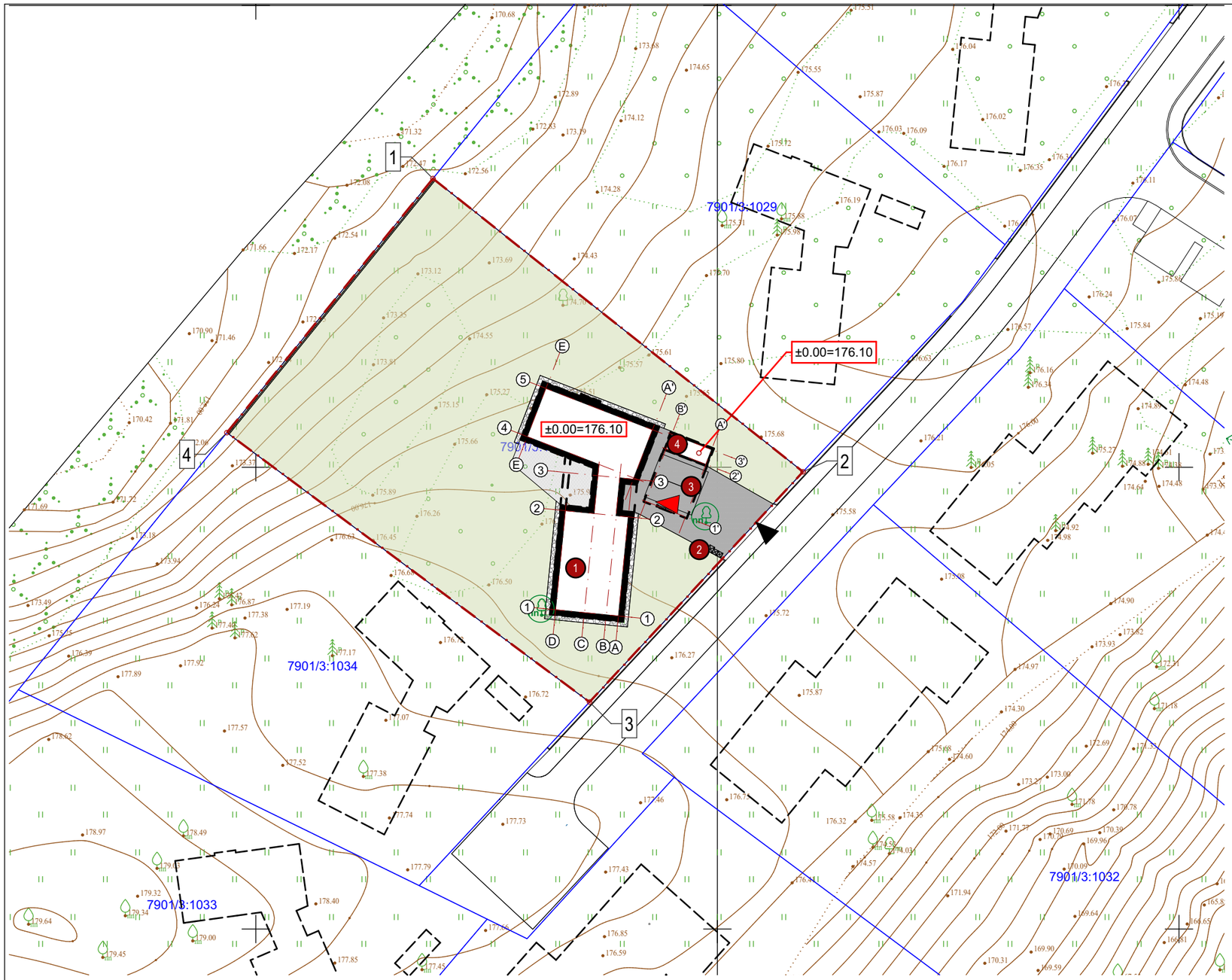

Sklypo ribų taškų koordinatės		
Nr.	x	y
1	6062731.26	561719.19
2	6062699.51	561759.27
3	6062674.58	561736.15
4	6062703.75	561696.87

Sklypo vietos schema

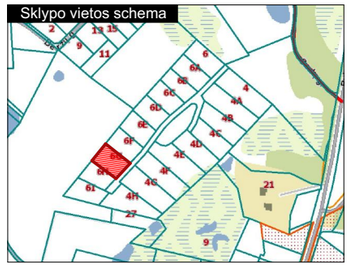

Sutartiniai žymėjimai

- sklypo riba
- įėjimo į pastatą vieta
- įvažiavimo į sklypą vieta
- (1) projektuojamas vieno buto gyvenamasis namas (6.1)
- (2) šiukšlių konteinerių vieta (240L mišrios butinės atliekos, 120L popierius/metalas/plastikas, 120L stiklas)
- (3) automobilių stovėjimo aikštelė
- (4) pagalbinis ūkio (7.17) sandėliukas
- persodinami esami medžiai (2vnt.) į kaimyninį sklypą kad.nr. 7901/0003:1043, su kaimyninio sklypo savininko sutikimu, žr. apželdinimo brėžinį
- tvora P= 35,45 m

Esminės statinio konstrukcijos		
Poz.	statinio elementas	konstrukcijos
1	pamatai	poliniai
2	cokolio danga	tinkuojama ir dažoma
3	sienos	mūras
4	fasadų apdaila	medis
5	pertvaros	mūras, g/k
6	perdanga	medinė
7	stogas	šlaitinis
8	stogo danga	valcuota skarda

Dangų eksplikacija	
Takų trinkelės	108,09m²
Veja	1345,92m²
Terasa	37,23m²
Nuogrinda	26,84m²

Pagrindiniai sklypo ir statinių rodikliai	SP
1.Sklypo plotas	1732 m²
2.Užstatymo plotas	213,92 m²
3.Užstatymo tankumas	12,35 %
4.Užstatymo intensyvumas	0,09
5.Pastatų bendras plotas	156,75 m²
6.Proj. pastatų aukštis nuo vidut. žemės pav. gyvenamasis pastatas / pagalbinis ūkio	5,3 / 3,8 m
7.Proj. pastatų tūris	805 m³
8.Želdynų plotas	77 (1345,92 m²) %

Trinkelių dangos detalė

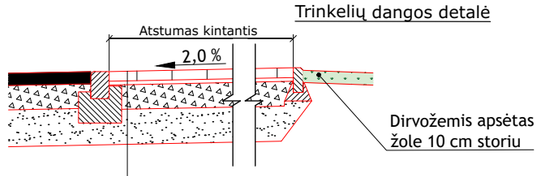

BETONINIŲ TRINKELIŲ DANGA	0.08
PAGRINDO SLUOKSNIS IŠ NESURIŠTŲJŲ MINERALINIŲ MEDŽIAGŲ MIŠINIO 0/5	0.03
SKALDOS PAGRINDO SLUOKSNIS (E_{v2}≥100 MPa)	0.20
APSAUGINIS ŠALČIUI ATSPARUS SLUOKSNIS (E_{v2}≥80 MPa)	≥0.29

Topografinių ir inžinerinės infrastruktūros objektų erdvinių duomenų ir kitos informacijos gavimas
Paslauga įvykdyta
Prašymo numeris: TIIIS2-20230424-022312
Prašymo data: 2023-04-24 22:33

DĖMESIO:

1. Apie visus projekto netikslumus ir neatitikimus informuoti projektuotoją;
2. Visus projekto pakeitimus būtina raštiškai derinti su projektuotoju;
3. Už visus nesuderintus pakeitimus projektuotojas neatsako.

Projektuotojas: ARCH-1
UAB "ARCH-1" į.k. 302801964, Švitrigailos g.11A-223, Vilnius
Mob.: +370 652 47 969;
www.arch-1.lt e-mail: info@arch-1.lt

Objekto pavadinimas: Gyvenamosios paskirties (vieno buto) pastato (6.1) su priklausiniais (7.17) pagalbinio ūkio pastatas, adresu Trakų r.sav., Trakų sen., Čiukiškių k., Sodų g.6G
Skl.Kad.Nr.: 7901/0003:1035 Akmenos k.v., statybos projektas.

Atestatas	Pareigos	Pavardė	Parašas	Data
A1819	P.V.	A. Pikalovas		2024-03-13
	Architektas	A. Pikalovas		2024-03-13

Brėžinio pavadinimas	Mastelis	Laida
Sklypo Planas | Dangų	1:500, 1:10000	0

Objekto numeris	Brėžinio nr.	Lapų
2023/01/03-08-SP	4	7

Stadija	Užsakovas: UAB "VERTA VILOS"
PP	

SANITARINĖ APSAUGOS ZONA

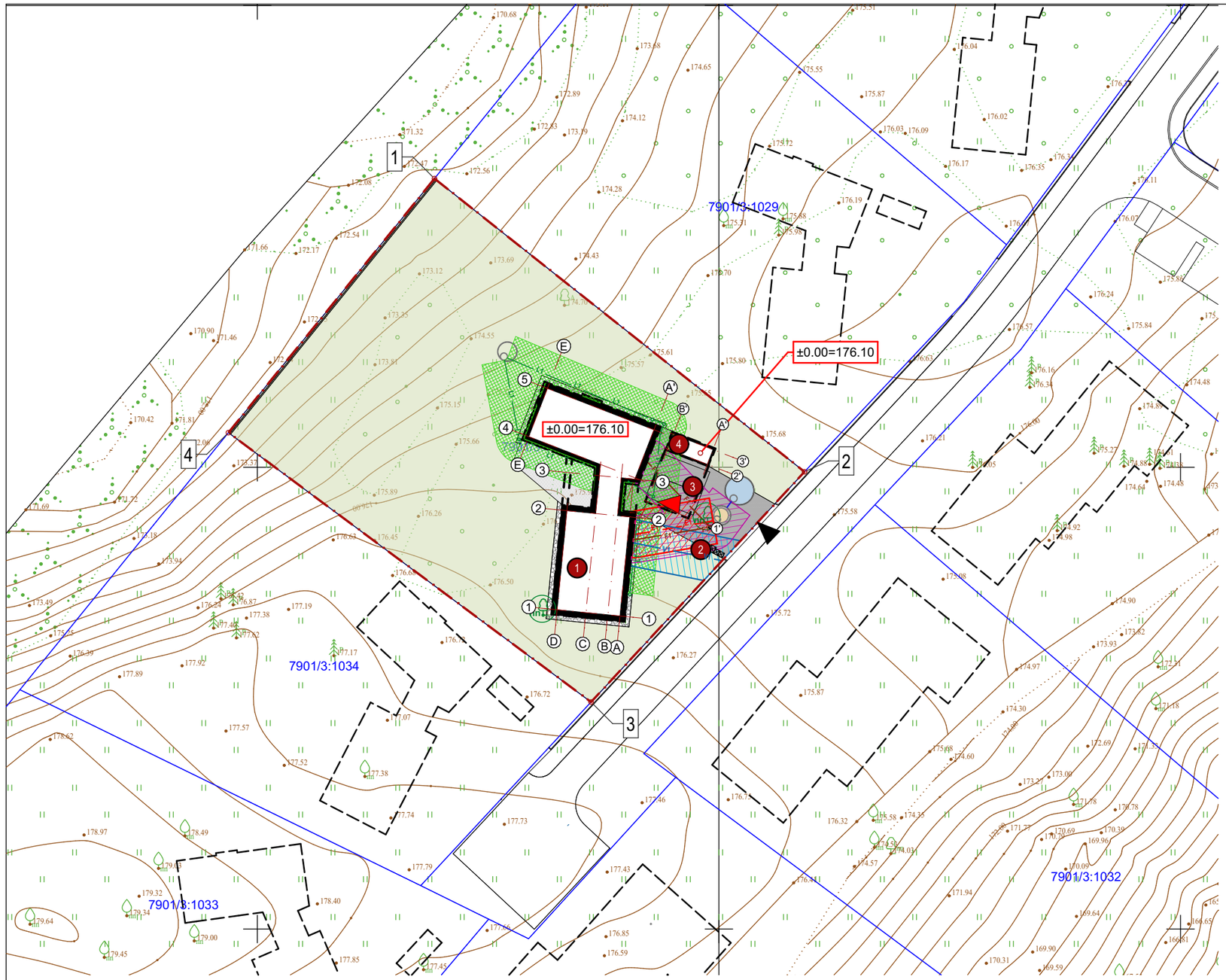

Sklypo ribų taškų koordinatės		
Nr.	x	y
1	6062731.26	561719.19
2	6062699.51	561759.27
3	6062674.58	561736.15
4	6062703.75	561696.87

Sklypo vietos schema

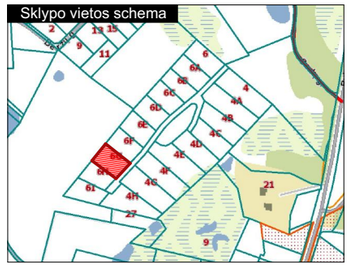

Sutartiniai žymėjimai

- sklypo riba
- įėjimo į pastatą vieta
- įvažiavimo į sklypą vieta
- (1) projektuojamas vieno buto gyvenamasis namas (6.1)
- (2) šiukšlių konteinerių vieta (240L mišrios butinės atliekos, 120L popierius/metalas/plastikas, 120L stiklas)
- (3) automobilių stovėjimo aikštelė
- (4) pagalbinis ūkio (7.17) sandėliukas
- persodinami esami medžiai (2vnt.) į kaimyninį sklypą kad.nr. 7901/0003:1043, su kaimyninio sklypo savininko sutikimu, žr. apželdinimo brėžinį
- tvora P= 35,45 m

Esminės statinio konstrukcijos		
Poz.	statinio elementas	konstrukcijos
1	pamatai	poliniai
2	cokolio danga	tinkuojama ir dažoma
3	sienos	mūras
4	fasadų apdaila	medis
5	pertvaros	mūras, g/k
6	perdanga	medinė
7	stogas	šlaitinis
8	stogo danga	valcuota skarda

Dangų eksplikacija

Takų trinkelės	108,09m²
Veja	1345,92m²
Terasa	37,23m²
Nuogrinda	26,84m²

Pagrindiniai sklypo ir statinių rodikliai	SP
1.Sklypo plotas	1732 m²
2.Užstatymo plotas	213,92 m²
3.Užstatymo tankumas	12,35 %
4.Užstatymo intensyvumas	0,09
5.Pastatų bendras plotas	156,75 m²
6.Proj. pastatų aukštis nuo vidut. žemės pav. gyvenamasis pastatas / pagalbinis ūkio	5,3 / 3,8 m
7.Proj. pastatų tūris	805 m³
8.Želdynų plotas	77 (1345,92 m²) %

- F1 — projektuojami nevalytų buitinių nuotekų savitakinė linija
- FS1 — projektuojami nevalytų buitinių nuotekų slėginė linija
- F15 — projektuojama valytų nuotekų linija
- V1 — kitu projektu suprojektuota vandentiekio linija
- V1 — projektuojama vandentiekio linija
- L1 — projektuojama lietaus nuotekų linija
- E1 — projektuojamas elektros kabelis orapūtei
- vandentiekio tinklo apsaugos zona po 2,5m į abi puses nuo vamzdyno ašies
- butinių nuotekų linijos apsaugos zona po 2,5m į abi puses nuo vamzdyno ašies
- lietaus nuotekų linijos apsaugos zona po 2,5m į abi puses nuo vamzdyno ašies
- projektuojamo elektros kabelio apsaugos zona po 1,0m į abi puses

Topografinių ir inžinerinės infrastruktūros objektų erdvinių duomenų ir kitos informacijos gavimas
Paslauga įvykdyta
Prašymo numeris: TIIIS2-20230424-022312
Prašymo data: 2023-04-24 22:33

DĖMESIO:

1. Apie visus projekto netikslumus ir neatitikimus informuoti projektuotoją;
2. Visus projekto pakeitimus būtina raštiškai derinti su projektuotoju;
3. Už visus nesuderintus pakeitimus projektuotojas neatsako.

	Projektuotojas: ARCH-1	UAB "ARCH-1" į.k. 302801964, Švitrigailos g.11A-223, Vilnius Mob.: +370 652 47 969; www.arch-1.lt e-mail: info@arch-1.lt			Objekto pavadinimas: Gyvenamosios paskirties (vieno buto) pastato (6.1) su priklausiniais (7.17) pagalbinio ūkio pastatas, adresu Trakų r.sav., Trakų sen., Čiukiškių k., Sodų g.6G Skl.Kad.Nr.: 7901/0003:1035 Akmenos k.v., statybos projektas.		
Atestatas	Pareigos	Pavardė	Parašas	Data	Brėžinio pavadinimas	Mastelis	Laida
A1819	P.V.	A. Pikalovas		2024-03-13	Inžineriniai tinklai	1:500, 1:10000	0
	Architektas	A. Pikalovas		2024-03-13			
					Objekto numeris	Brėžinio nr.	Lapų
Stadija	Užsakovas: UAB "VERTA VILOS"				2023/01/03-08-SP	6	7
PP							

SKLYPO DANGŲ PLANAS

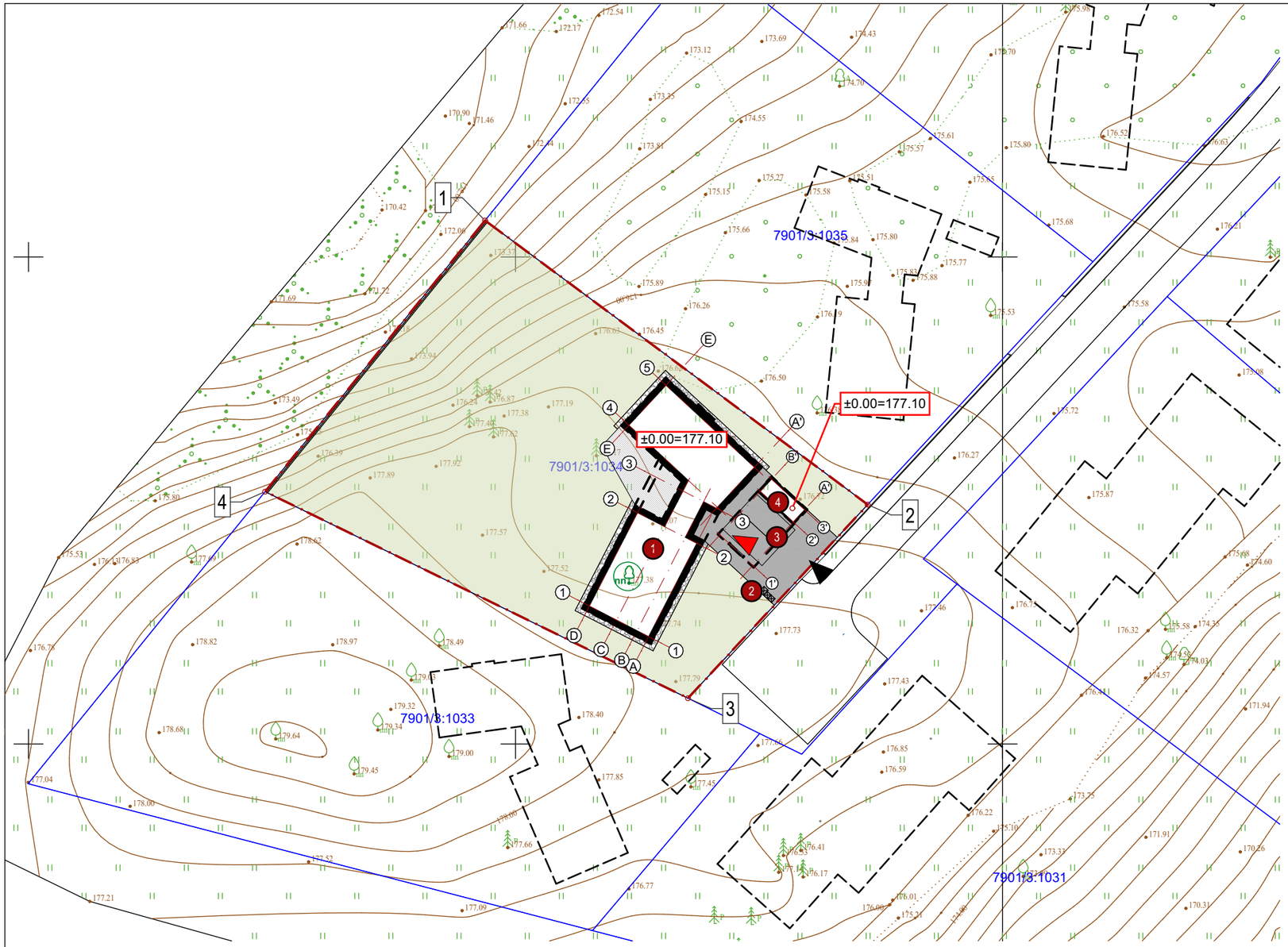

Sklypo ribų taškų koordinatės		
Nr.	x	y
1	6062703.75	561696.87
2	6062674.58	561736.15
3	6062654.70	561717.70
4	6062675.91	561674.29

Sklypo vietos schema

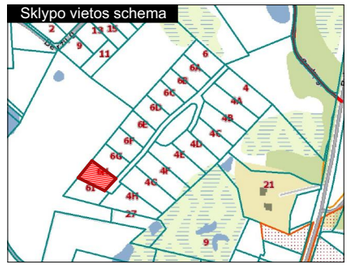

Sutartiniai žymėjimai

- sklypo riba
- įėjimo į pastatą vieta
- įvažiavimo į sklypą vieta
- (1) projektuojamas vieno buto gyvenamasis namas (6.1)
- (2) šiukšlių konteinerių vieta (240L mišrios butinės atliekos, 120L popierius/metalas/plastikas, 120L stiklas)
- (3) automobilių stovėjimo aikštelė
- (4) pagalbinis ūkio (7.17) sandėliukas
- persodinami esami medžiai (1vnt.) į kaimyninį sklypą kad.nr. 7901/0003:1043, su kaimyninio sklypo savininko sutikimu, žr. apželdinimo brėžinį
- tvora P= 35,85 m

Esminės statinio konstrukcijos		
Poz.	statinio elementas	konstrukcijos
1	pamatai	poliniai
2	cokolio danga	tinkuojama ir dažoma
3	sienos	mūras
4	fasadų apdaila	medis
5	pertvaros	mūras, g/k
6	perdanga	medinė
7	stogas	šlaitinis
8	stogo danga	valcuota skarda

Dangų eksplikacija

Takų trinkelės	92,76m²
Veja	1132,25m²
Terasa	37,23m²
Nuogrinda	26,84m²

Pagrindiniai sklypo ir statinių rodikliai	SP
1.Sklypo plotas	1503 m²
2.Užstatymo plotas	213,92 m²
3.Užstatymo tankumas	14,23 %
4.Užstatymo intensyvumas	0,10
5.Pastatų bendras plotas	156,75 m²
6.Proj. pastatų aukštis nuo vidut. žemės pav. gyvenamasis pastatas / pagalbinis ūkio	5,3 / 3,8 m
7.Proj. pastatų tūris	805 m³
8.Želdynų plotas	75 (1132,25 m²) %

Trinkelių dangos detalė

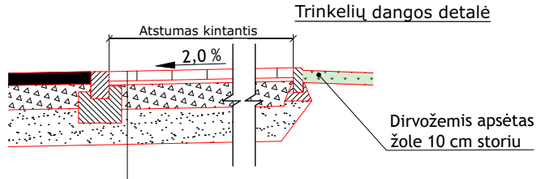

BETONINIŲ TRINKELIŲ DANGA	0.08
PAGRINDO SLUOKSNIS IŠ NESURIŠTŲJŲ MINERALINIŲ MEDŽIAGŲ MIŠINIO 0/5	0.03
SKALDOS PAGRINDO SLUOKSNIS (E_{v2}≥100 MPa)	0.20
APSAUGINIS ŠALČIUI ATSPARUS SLUOKSNIS (E_{v2}≥80 MPa)	≥0.29

Topografinių ir inžinerinės infrastruktūros objektų erdvinių duomenų ir kitos informacijos gavimas
Paslauga įvykdyta
Prašymo numeris: TIIIS2-20230424-022312
Prašymo data: 2023-04-24 22:33

DĖMESIO:

1. Apie visus projekto netikslumus ir neatitikimus informuoti projektuotoją;
2. Visus projekto pakeitimus būtina raštiškai derinti su projektuotoju;
3. Už visus nesuderintus pakeitimus projektuotojas neatsako.

	Projektuotojas: ARCH-1	UAB "ARCH-1" į.k. 302801964, Švitrigailos g.11A-223, Vilnius Mob.: +370 652 47 969; www.arch-1.lt e-mail: info@arch-1.lt			Objekto pavadinimas: Gyvenamosios paskirties (vieno buto) pastato (6.1) su priklausiniais (7.17) pagalbinio ūkio pastatas, adresu Trakų r.sav., Trakų sen., Čiukiškių k., Sodų g.6H Skl.Kad.Nr.: 7901/0003:1034 Akmenos k.v., statybos projektas.		
Atestatas	Pareigos	Pavardė	Parašas	Data	Brėžinio pavadinimas	Mastelis	Laida
A1819	P.V.	A. Pikalovas		2024-03-13	Sklypo Planas | Dangų	1:500, 1:10000	0
	Architektas	A. Pikalovas		2024-03-13			
					Objekto numeris	Brėžinio nr.	Lapų
Stadija	Užsakovas: UAB "VERTA VILOS"				2023/01/03-09-SP	4	7
PP							

SANITARINĖ APSAUGOS ZONA

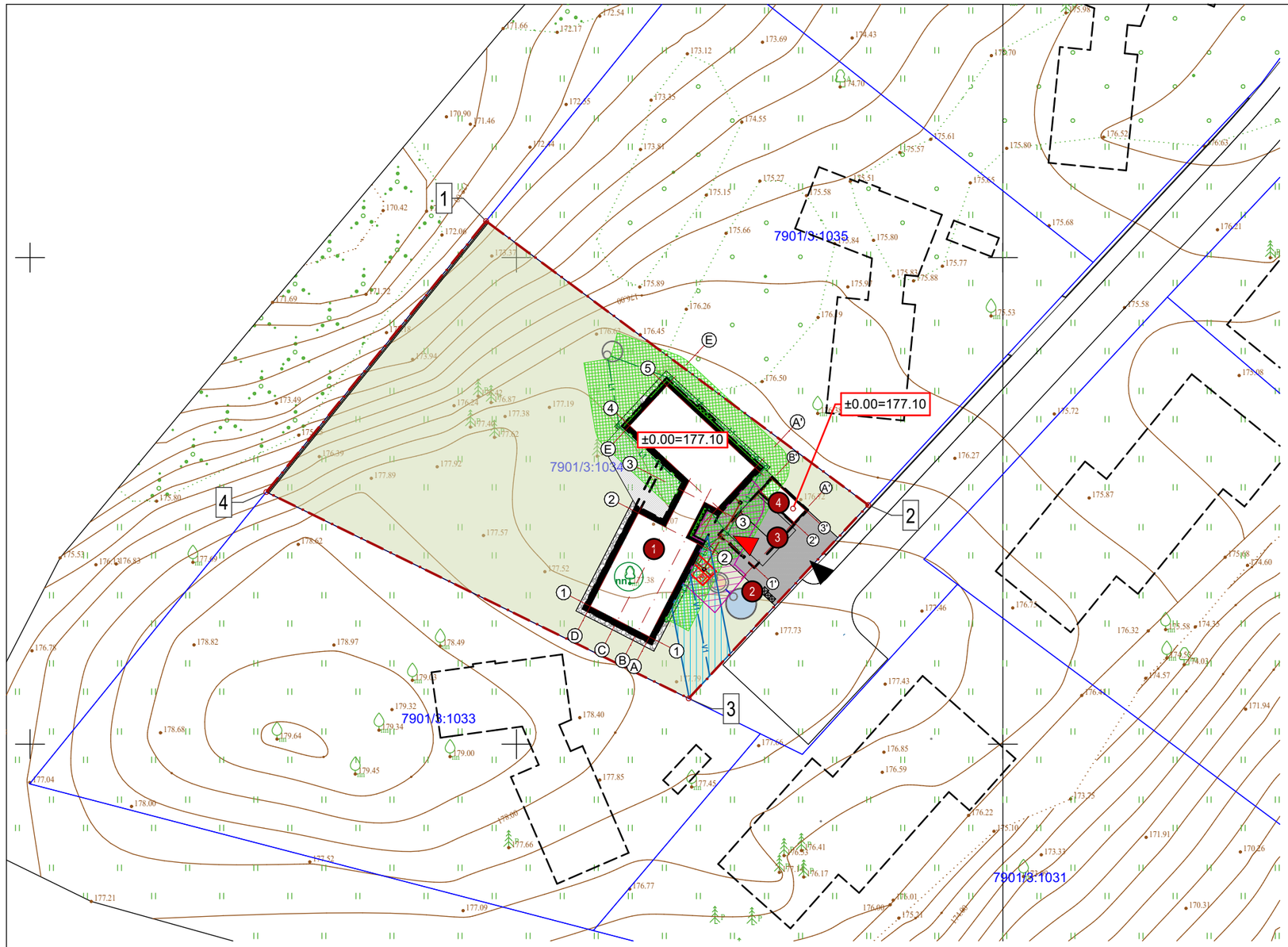

Sklypo ribų taškų koordinatės		
Nr.	x	y
1	6062703.75	561696.87
2	6062674.58	561736.15
3	6062654.70	561717.70
4	6062675.91	561674.29

Sklypo vietos schema

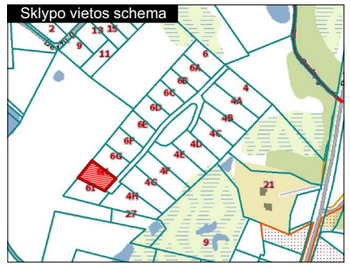

Sutartiniai žymėjimai

- sklypo riba
- įėjimo į pastatą vieta
- įvažiavimo į sklypą vieta
- (1) projektuojamas vieno buto gyvenamasis namas (6.1)
- (2) šiukšlių konteinerių vieta (240L mišrios butinės atliekos, 120L popierius/metalas/plastikas, 120L stiklas)
- (3) automobilių stovėjimo aikštelė
- (4) pagalbinis ūkio (7.17) sandėliukas
- persodinami esami medžiai į kaimyninį sklypą kad.nr. 7901/0003:1043, su kaimyninio sklypo savininko sutikimu, žr. apželdinimo brėžinį
- tvora P= 35,85 m

Esminės statinio konstrukcijos		
Poz.	statinio elementas	konstrukcijos
1	pamatai	poliniai
2	cokolio danga	tinkuojama ir dažoma
3	sienos	mūras
4	fasadų apdaila	medis
5	pertvaros	mūras, g/k
6	perdanga	medinė
7	stogas	šlaitinis
8	stogo danga	valcuota skarda

Dangų eksplikacija

Takų trinkelės	92,76m²
Veja	1132,25m²
Terasa	37,23m²
Nuogrinda	26,84m²

Pagrindiniai sklypo ir statinių rodikliai SP

1. Sklypo plotas	1503	m²
2. Užstatymo plotas	213,92	m²
3. Užstatymo tankumas	14,23	%
4. Užstatymo intensyvumas	0,10	
5. Pastatų bendras plotas	156,75	m²
6. Proj. pastatų aukštis nuo vidut. žemės pav. gyvenamasis pastatas / pagalbinis ūkio	5,3 / 3,8	m
7. Proj. pastatų tūris	805	m³
8. Želdynų plotas	75 (1132,25 m²)	%

- F1 — projektuojami nevalytų buitinių nuotekų savitakinė linija
- FS1 — projektuojami nevalytų buitinių nuotekų slėginė linija
- F15 — projektuojama valytų nuotekų linija
- V1 — kitu projektu suprojektuota vandentiekio linija
- V1 — projektuojama vandentiekio linija
- L1 — projektuojama lietaus nuotekų linija
- E1 — projektuojamas elektros kabelis orapūtei
- vandentiekio tinklo apsaugos zona po 2,5m į abi puses nuo vamzdyno ašies
- butinių nuotekų linijos apsaugos zona po 2,5m į abi puses nuo vamzdyno ašies
- lietaus nuotekų linijos apsaugos zona po 2,5m į abi puses nuo vamzdyno ašies
- projektuojamo elektros kabelio apsaugos zona po 1,0m į abi puses

Topografinių ir inžinerinės infrastruktūros objektų erdvinių duomenų ir kitos informacijos gavimas
Paslauga įvykdyta
Prašymo numeris: TIIIS2-20230424-022312
Prašymo data: 2023-04-24 22:33

DĖMESIO:

1. Apie visus projekto netikslumus ir neatitikimus informuoti projektuotoją;
2. Visus projekto pakeitimus būtina raštiškai derinti su projektuotoju;
3. Už visus nesuderintus pakeitimus projektuotojas neatsako.

	Projektuotojas: ARCH-1	UAB "ARCH-1" į.k. 302801964, Švitrigailos g.11A-223, Vilnius Mob.: +370 652 47 969; www.arch-1.lt e-mail: info@arch-1.lt			Objekto pavadinimas: Gyvenamosios paskirties (vieno buto) pastato (6.1) su priklausiniais (7.17) pagalbinio ūkio pastatas, adresu Trakų r.sav., Trakų sen., Čiukiškių k., Sodų g.6H Skl.Kad.Nr.: 7901/0003:1034 Akmenos k.v., statybos projektas.		
Atestatas	Pareigos	Pavardė	Parašas	Data	Brėžinio pavadinimas	Mastelis	Laida
A1819	P.V.	A. Pikalovas		2024-03-13	Inžineriniai tinklai	1:500, 1:10000	0
	Architektas	A. Pikalovas		2024-03-13			
					Objekto numeris	Brėžinio nr.	Lapų
Stadija	Užsakovas: UAB "VERTA VILOS"				2023/01/03-09-SP	6	7
PP							

030719

SKLYPO DANGŲ PLANAS

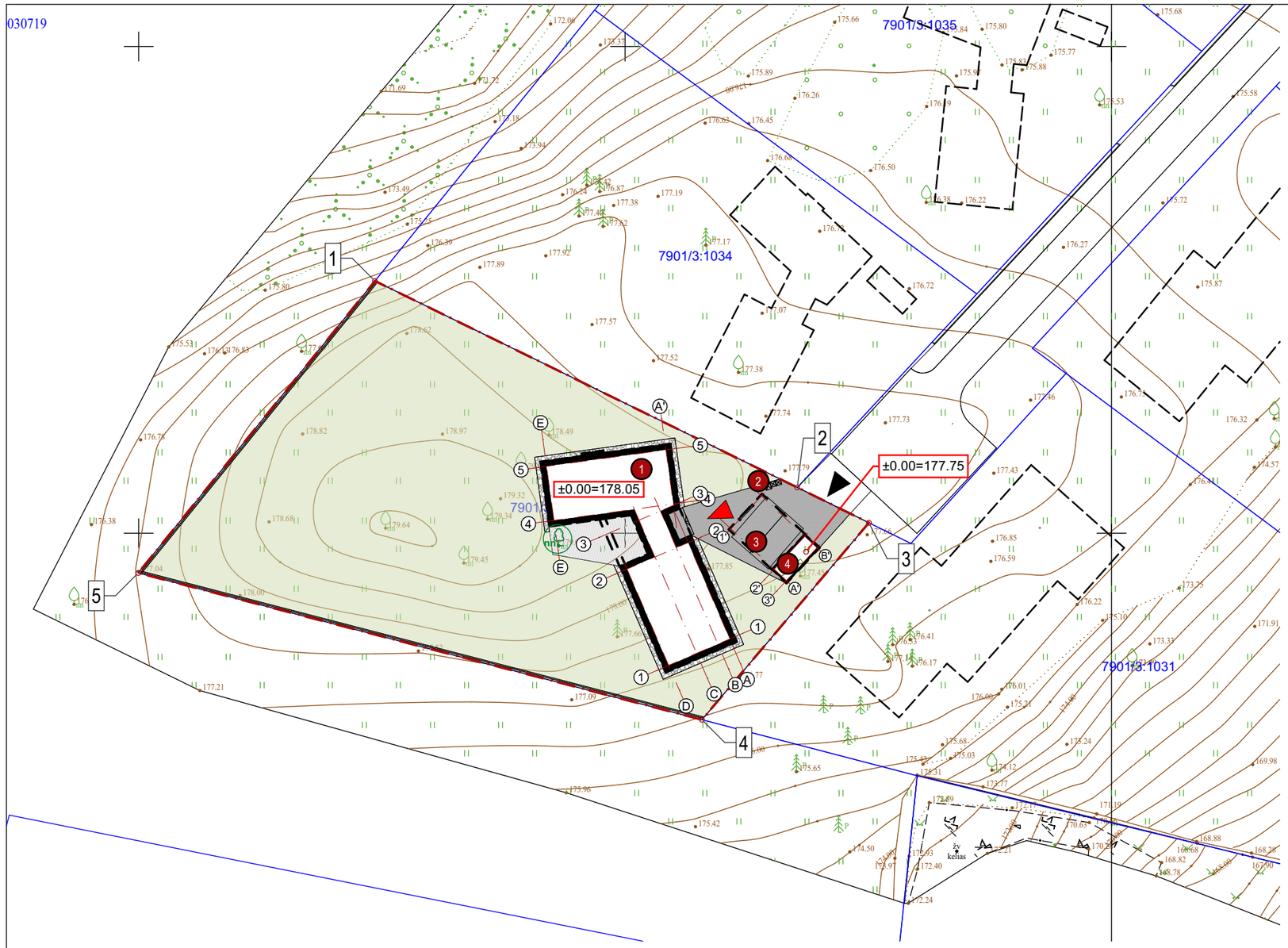

Sklypo ribų taškų koordinatės		
Nr.	x	y
1	6062675.91	561674.29
2	6062654.70	561717.70
3	6062651.07	561725.06
4	6062630.84	561707.90
5	6062645.92	561649.96

Sklypo vietos schema

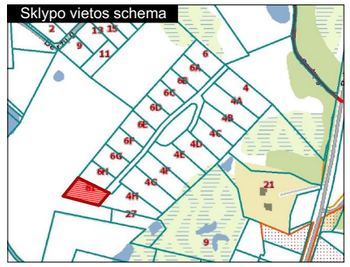

Sutartiniai žymėjimai

- sklypo riba
- įėjimo į pastatą vieta
- įvažiavimo į sklypą vieta
- (1) projektuojamas vieno buto gyvenamasis namas (6.1)
- (2) šiukšlių konteinerių vieta (240L mišrios butinės atliekos, 120L popierius/metalas/plastikas, 120L stiklas)
- (3) automobilių stovėjimo aikštelė
- (4) pagalbinis ūkio (7.17) sandėliukas
- persodinami esami medžiai (1vnt.) į kaimyninį sklypą kad.nr. 7901/0003:1043, su kaimyninio sklypo savininko sutikimu, žr. apželdinimo brėžinį
- tvora P= 98,40 m

Esminės statinio konstrukcijos		
Poz.	statinio elementas	konstrukcijos
1	pamatai	poliniai
2	cokolio danga	tinkuojama ir dažoma
3	sienos	mūras
4	fasadų apdaila	medis
5	pertvaros	mūras, g/k
6	perdanga	medinė
7	stogas	šlaitinis
8	stogo danga	valcuota skarda

Dangų eksplikacija	
Takų trinkelės	98,10m²
Veja	1402,91m²
Terasa	37,23m²
Nuogrinda	26,84m²

Pagrindiniai sklypo ir statinių rodikliai	SP
1.Sklypo plotas	1779 m²
2.Užstatymo plotas	213,92 m²
3.Užstatymo tankumas	12,02 %
4.Užstatymo intensyvumas	0,08
5.Pastatų bendras plotas	156,75 m²
6.Proj. pastatų aukštis nuo vidut. žemės pav. gyvenamasis pastatas / pagalbinis ūkio	5,3 / 3,8 m
7.Proj. pastatų tūris	805 m³
8.Želdynų plotas	78 (1402,91 m²) %

Trinkelių dangos detalė

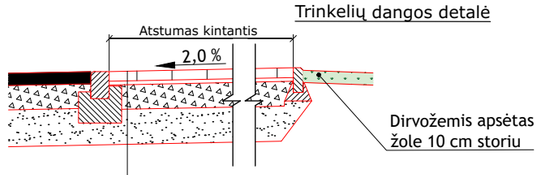

BETONINIŲ TRINKELIŲ DANGA	0.08
PAGRINDO SLUOKSNIS IŠ NESURIŠTŲJŲ MINERALINIŲ MEDŽIAGŲ MIŠINIO 0/5	0.03
SKALDOS PAGRINDO SLUOKSNIS (E_{v2}≥100 MPa)	0.20
APSAUGINIS ŠALČIUI ATSPARUS SLUOKSNIS (E_{v2}≥80 MPa)	≥0.29

Topografinių ir inžinerinės infrastruktūros objektų erdvinių duomenų ir kitos informacijos gavimas
Paslauga įvykdyta
Prašymo numeris: TIIIS2-20230424-022312
Prašymo data: 2023-04-24 22:33

DĖMESIO:

1. Apie visus projekto netikslumus ir neatitikimus informuoti projektuotoją;
2. Visus projekto pakeitimus būtina raštiškai derinti su projektuotoju;
3. Už visus nesuderintus pakeitimus projektuotojas neatsako.

Projektuotojas: ARCH-1
UAB "ARCH-1" į.k. 302801964, Švitrigailos g.11A-223, Vilnius
Mob.: +370 652 47 969; www.arch-1.lt e-mail: info@arch-1.lt

Objekto pavadinimas: Gyvenamosios paskirties (vieno buto) pastato (6.1) su priklausiniais (7.17) pagalbinio ūkio pastatas, adresu Trakų r.sav., Trakų sen., Čiukiškių k., Sodų g.6I
Skl.Kad.Nr.: 7901/0003:1033 Akmenos k.v., statybos projektas.

Atestatas	Pareigos	Pavardė	Parašas	Data
A1819	P.V.	A. Pikalovas		2024-03-13
	Architektas	A. Pikalovas		2024-03-13

Brėžinio pavadinimas	Mastelis	Laida
Sklypo Planas | Dangų	1:500, 1:10000	0

Objekto numeris	Brėžinio nr.	Lapų
2023/01/03-10-SP	4	7

Stadija: PP
Užsakovas: UAB "VERTA VILOS"

030719

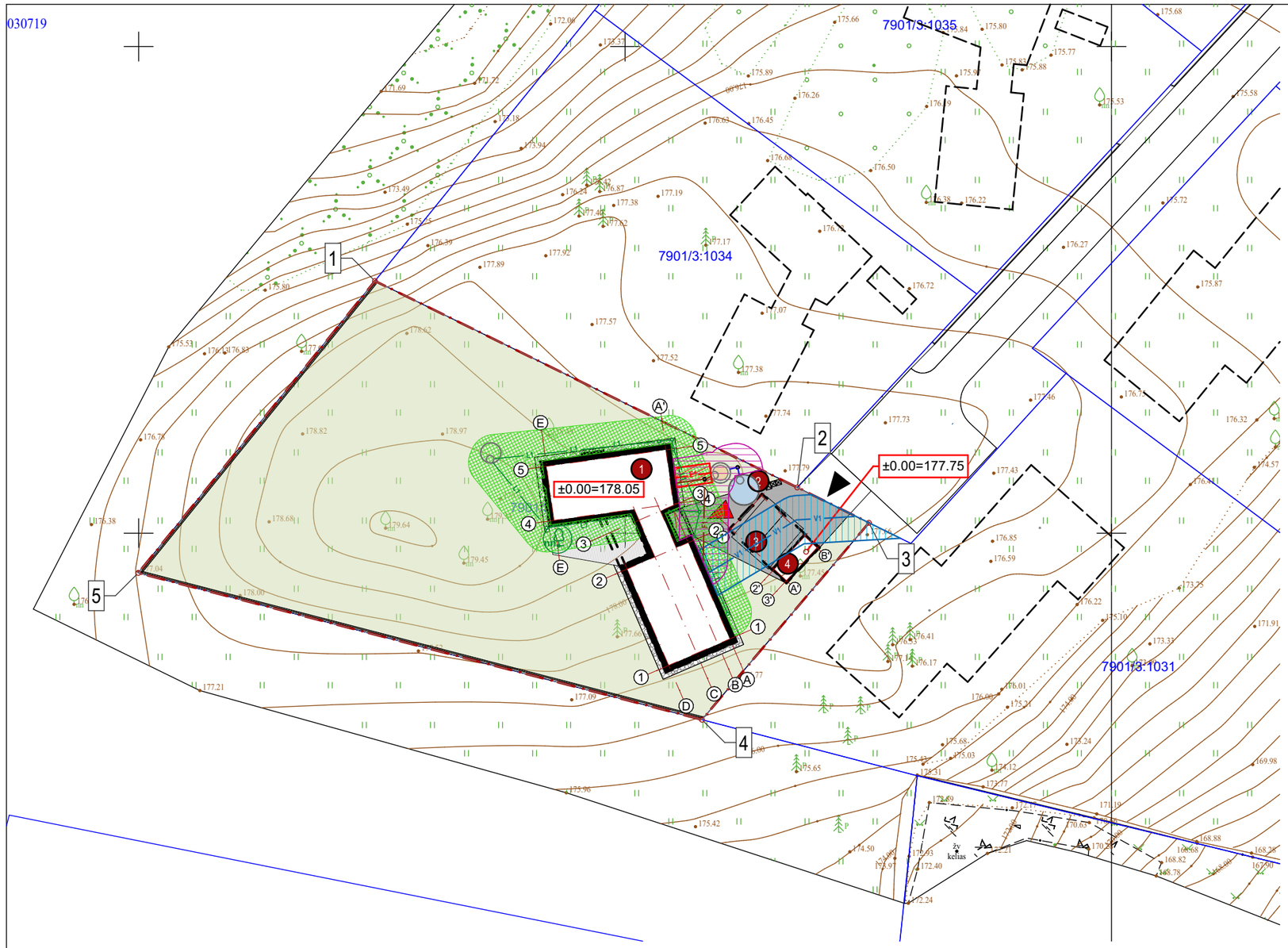

SANITARINĖ APSAUGOS ZONA

Sklypo ribų taškų koordinatės		
Nr.	x	y
1	6062675.91	561674.29
2	6062654.70	561717.70
3	6062651.07	561725.06
4	6062630.84	561707.90
5	6062645.92	561649.96

Sklypo vietos schema

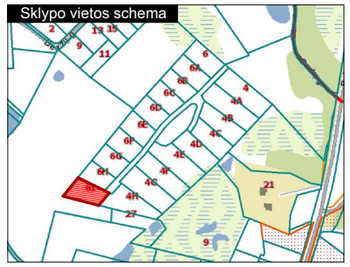

Sutartiniai žymėjimai

- sklypo riba
- įėjimo į pastatą vieta
- įvažiavimo į sklypą vieta
- 1 projektuojamas vieno buto gyvenamasis namas (6.1)
- 2 šiukšlių konteinerių vieta (240L mišrios butinės atliekos, 120L popierius/metalas/plastikas, 120L stiklas)
- 3 automobilių stovėjimo aikštelė
- 4 pagalbinis ūkio (7.17) sandėliukas
- persodinami esami medžiai (1vnt.) į kaimyninį sklypą kad.nr. 7901/0003:1043, su kaimyninio sklypo savininko sutikimu, žr. apželdinimo brėžinį
- tvora P= 98,40 m

Esminės statinio konstrukcijos		
Poz.	statinio elementas	konstrukcijos
1	pamatai	poliniai
2	cokolio danga	tinkuojama ir dažoma
3	sienos	mūras
4	fasadų apdaila	medis
5	pertvaros	mūras, g/k
6	perdanga	medinė
7	stogas	šlaitinis
8	stogo danga	valcuota skarda

Dangų eksplikacija

Takų trinkelės	98,10m²
Veja	1402,91m²
Terasa	37,23m²
Nuogrinda	26,84m²

Pagrindiniai sklypo ir statinių rodikliai SP

1.Sklypo plotas	1779 m²
2.Užstatymo plotas	213,92 m²
3.Užstatymo tankumas	12,02 %
4.Užstatymo intensyvumas	0,08
5.Pastatų bendras plotas	156,75 m²
6.Proj. pastatų aukštis nuo vidut. žemės pav. gyvenamasis pastatas / pagalbinis ūkio	5,3 / 3,8 m
7.Proj. pastatų tūris	805 m³
8.Želdynų plotas	78 (1402,91 m²) %

- F1 projektuojami nevalytų buitinių nuotekų savitakinė linija
- FS1 projektuojami nevalytų buitinių nuotekų slėginė linija
- F15 projektuojama valytų nuotekų linija
- V1 kitu projektu suprojektuota vandentiekio linija
- V1 projektuojama vandentiekio linija
- L1 projektuojama lietaus nuotekų linija
- E1 projektuojamas elektros kabelis orapūtei
- vandentiekio tinklo apsaugos zona po 2,5m į abi puses nuo vamzdyno ašies
- butinių nuotekų linijos apsaugos zona po 2,5m į abi puses nuo vamzdyno ašies
- lietaus nuotekų linijos apsaugos zona po 2,5m į abi puses nuo vamzdyno ašies
- projektuojamo elektros kabelio apsaugos zona po 1,0m į abi puses

Topografinių ir inžinerinės infrastruktūros objektų erdvinių duomenų ir kitos informacijos gavimas
Paslauga įvykdyta
Prašymo numeris: TIIIS2-20230424-022312
Prašymo data: 2023-04-24 22:33

DĖMESIO:

1. Apie visus projekto netikslumus ir neatitikimus informuoti projektuotoją;
2. Visus projekto pakeitimus būtina raštiškai derinti su projektuotoju;
3. Už visus nesuderintus pakeitimus projektuotojas neatsako.

Projektuotojas: ARCH-1
UAB "ARCH-1" į.k. 302801964, Švitrigailos g.11A-223, Vilnius
Mob.: +370 652 47 969;
www.arch-1.lt e-mail: info@arch-1.lt

Objekto pavadinimas: Gyvenamosios paskirties (vieno buto) pastato (6.1) su priklausiniais (7.17) pagalbinio ūkio pastatas, adresu Trakų r.sav., Trakų sen., Čiukiškių k., Sodų g.6l
Skl.Kad.Nr.: 7901/0003:1033 Akmenos k.v., statybos projektas.

Atestatas	Pareigos	Pavardė	Parašas	Data
A1819	P.V.	A. Pikalovas		2024-03-13
	Architektas	A. Pikalovas		2024-03-13

Brėžinio pavadinimas	Mastelis	Laida
Inžineriniai tinklai	1:500, 1:10000	0

Objekto numeris	Brėžinio nr.	Lapų
2023/01/03-10-SP	6	7

Stadija: PP

Užsakovas: UAB "VERTA VILOS"