

Žemės sklypo išdėstymo schema



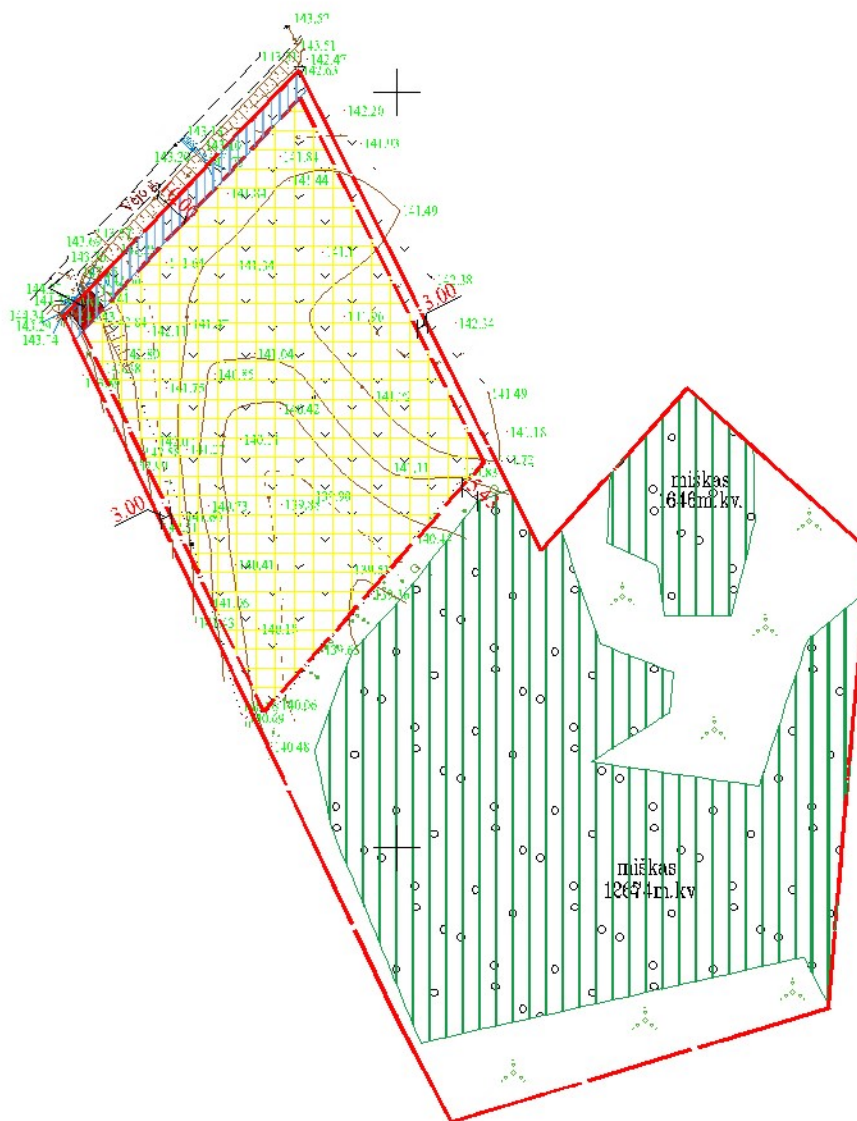
KAIMO PLĖTROS ŽEMĖTVARKOS PROJEKTAS ŪKININKO ŪKIO SODYBOS FORMAVIMUI SPRENDINIŲ BRĖŽINYS M: 1:2000

ŽEMĖS SKLYPO DUOMENYS

Kaimas _____ Jurgelionių k.
Seniūnija _____ Rūdiškių
Rajonas (savivaldybė) _____ Trakų r. sav.

Kadastro vietovė _____ Ismonių
Kadastro Nr. _____ 7938/0005:0270
Plotas, ha _____ 3.0784 ha
Skł.Nr. _____












TPD informacinėje sistemoje Nr. S-VT-79-25-1403



560800
6045200



SUTARTINIAI ŽENKLAI

-  Statybos zona
-  Projektuojama ūkininko sodybos vieta
-  Žemės sklypo riba
-  Gretimų sklypų ribos
-  Kelias
-  Privažiavimas
-  Privažiavimas iki projektuojamos sodybos
-  Miško žemė
-  Ariama
-  Medžių ir krūmų želdiniai
-  Kelio apsaugos zona

Žemės sklypas gali būti patenkia į teritoriją, kuriai stelijs bus taikomos specialiosios žemės naudojimo sąlygos.			
El. Nr.	kodas	Specialiosios žemės naudojimo sąlygos pavadinimas	plotas, m²
1	2	3	4
1	126	Miško žemė (VI skyrius, trečias skirsnis)	14321
2	102	Kelių apsaugos zonos (III skyrius, antrasis skirsnis)	513

Duomenys apie žemės sklypo servitutus			
Elės Nr.	Servituto kodas	Nekilnojamojo turto registre įrašyto ar teritorijų planavimo dokumente nustatyto servituto pavadinimas ir rūšis	Servituto plotas, m²
-	-	-	-

Deugėlišio g.32, Vilnius LT-08300 www.geom.lt mob.tel.8-606-83491 E-mail: info@geom.lt		GEODEZINIAI KARTAVIČIAI		Vytauto g.37-25, Trakai LT-21106 www.geom.lt mob.tel.8-600-59716 E-mail: info@geom.lt	
Pareigos	Parašas	Vardas, pavardė	Data		
Dir. pav.		Rolandas Paškoniis	2026-01-13		
Matininkas		Rolandas Paškoniis	2026-01-13		
Braižė			2026-01-13		
A.V.					